











- Legende:**
-  S-/R-Bahn mit Bahnhof
 -  Linie 499 „Hirschbachtal-Ex“ mit Haltestellen
 -  Linien 339, 343, 446 und 479 mit Haltestellen
 - VGN Wanderwege:**
 -  4 Ossingerhütte
 -  5 Pendolino-Wanderung
 -  6 Vom Pegnitz- ins Hirschbachtal
 -  7 Kinderwanderung
 -  8 Veldensteiner Winkel
 -  Erzweg, 3. Etappe
 -  13 Felsenkeller Etzelwang
 -  14 Über den Breitenstein
 -  16 Hohe Zant und Reinbachtal
 -  Burg Sehenswürdigkeiten
 -  Brauerei
 -  Einkehrmöglichkeit



0 1 2 km

Stand: 02/2021



Verkehrsverbund Großraum Nürnberg