








Legende:

-  S-/R-Bahn mit Bahnhof
-  U-Bahn mit Haltestelle
-  Tram mit Haltestelle
-  Wanderweg
-  Burg Sehenswürdigkeit
-  Einkehrmöglichkeit
-  Punkt im Höhenprofil

Stand: 01/2015



0 500 1000 1500 m



Verkehrsverbund Großraum Nürnberg