







Legende:

-  R-Bahn mit Bahnhof
-  Wanderweg
-  Burg
-  Sehenswürdigkeit
-  Einkehrmöglichkeit
-  Punkt im Höhenprofil

Stand: 08/2016

0 500 1000 1500 m



Würzburg DB

 VGN

Verkehrsverbund Großraum Nürnberg

Ansbach R 8