









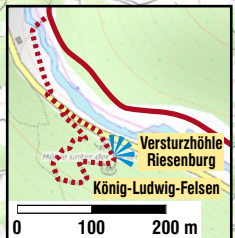
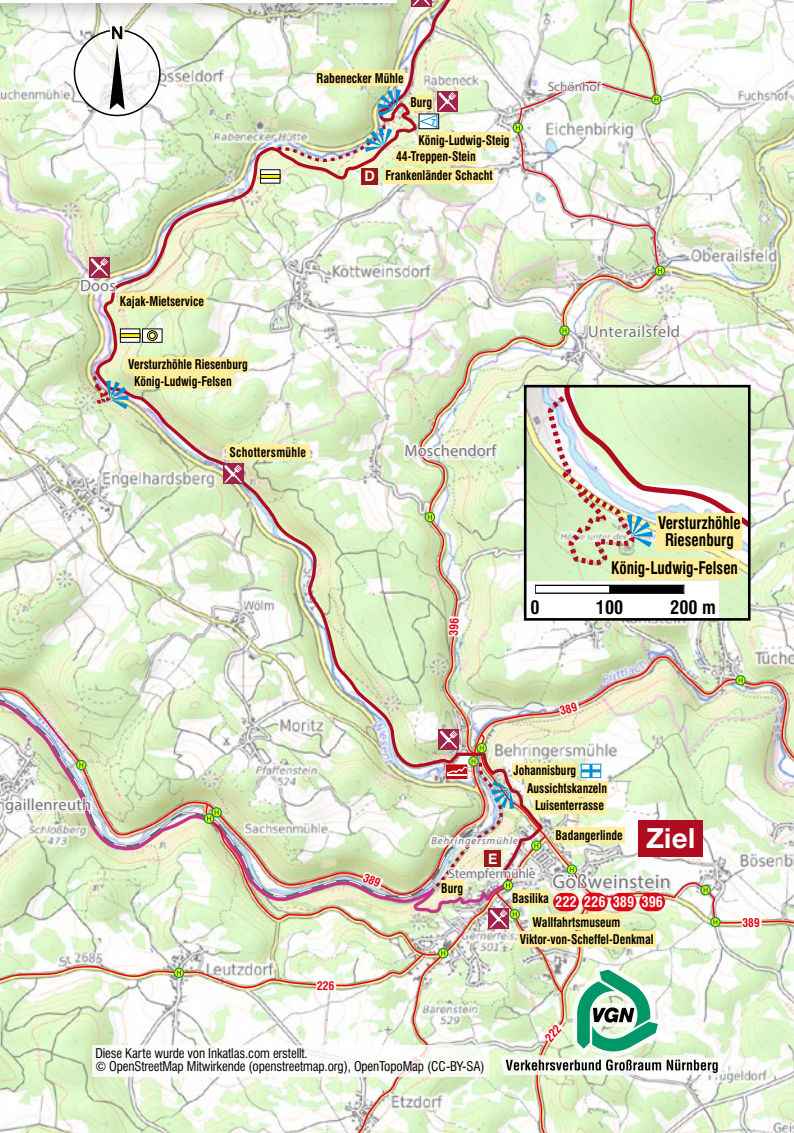


Legende:

-  Buslinie mit Haltestelle
-  Etappe 2
-  Etappe 3
-  Abstecher / Talweg
-  Etappe 4
-  **Burg** Sehenswürdigkeit
-  Einkehrmöglichkeit
-  Aussichtspunkt
-  Punkt im Höhenprofil



Stand: 11/2019



Diese Karte wurde von InkAtlas.com erstellt.

© OpenStreetMap Mitwirkende (openstreetmap.org), OpenTopoMap (CC-BY-SA)

VGN
Verkehrsverbund Großraum Nürnberg