

Weinkultur, Winzerstuben und Weitblicke im Weinparadies Franken

Horizont-Rundumblicke am Bullenheimer Berg, Winzerkultur und Weingenuß satt in zahlreichen Heckenwirtschaften und das Naturschutzgebiet Holzöd mit Heckenrosentunnel – das sind die Highlights dieser rund 11 km langen Tour von Reusch nach Bullenheim im Weinparadies Franken.



Foto Titelseite: In den Weinbergen, © VGN/Andrea Gaspar-Klein



Reusch – Bullenheimer Berg – Bullenheim

- ★ Schloss Frankenberg aus dem 13. Jahrhundert
- Naturschutzgebiet Holzöd mit Heckenrosentunnel
- Panoramablicke am Bullenheimer Berg
- Urige Einkehr und Ausblicke mit Weingenuß in der Weinparadiesseune
- Weinkultur, Winzerstuben in Bullenheim

Fränkisches Weinland

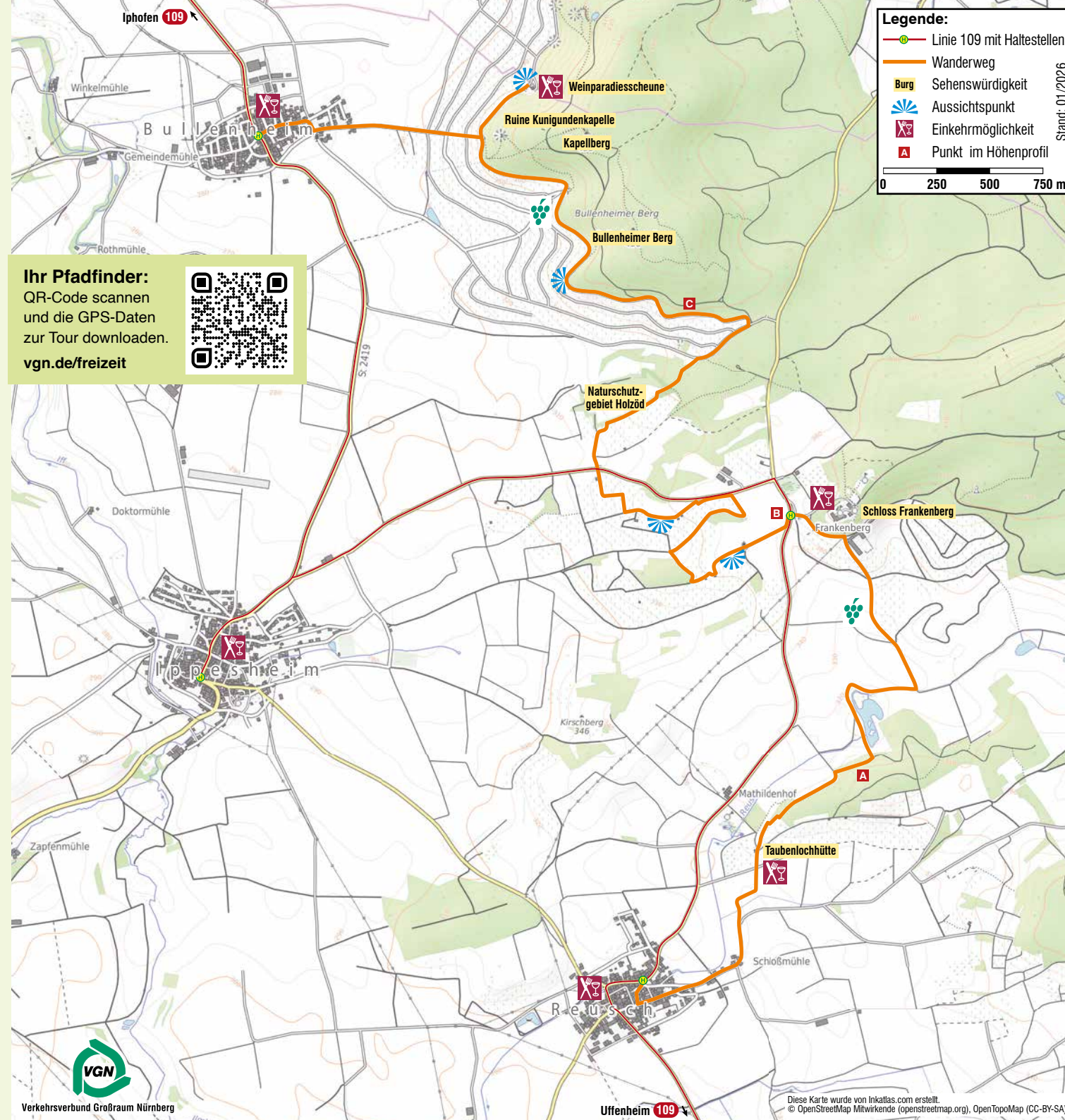
→ RE10, RE 80, weiter mit 109 nach Reusch

← Bullenheim 109, weiter mit RE10, RE 80

109 Freizeitlinie Bocksbeutel-Express:
vom 1.5.–31.8. an Sonn- und Feiertagen sowie vom 1.9.–1.11. an Samstagen, Sonn- und Feiertagen

km ca. 11 km 146 m

L 3,75 Std 176 m



Route

Die Tour startet im **Weinort Reusch (bei Weigenheim)**. Hin bringt dich die **VGN-Freizeitlinie Bocksbeutel-Express 109** – zum Beispiel ab **Iphofen** oder **Uffenheim Bahnhof**. An der Bushaltestelle Reusch wendest du dich zunächst Richtung Osten und wanderst zum Ortsende.

Nach dem Anwesen **Schlossmühle** biegst du links auf den Grasweg ab – die **Taubenlochlütte** bereits im Blick. Unterhalb der Taubenlochlütte liegen in einem kleinen Wäldchen die drei **Quelltöpfe des Iffbaches**. Auf der Wiese neben der Hütte triffst du auf die Wandermarkierung **Weinparadiesweg** – die dich bis zum Ende der Tour begleitet. Du folgst dem Pfad an der Hangkante entlang in Richtung

★ **Schloss Frankenberg**



★ Schloss Frankenberg

Erstmals 1254 urkundlich erwähnt, war das Schloss über die Jahrhunderte im Besitz mehrerer fränkischer Adelsgeschlechter.

2014 konnte das Schloss mit Prof. Dr. Dr. Peter Löw und seinem European Heritage Project einen neuen Käufer finden und es begannen umfangreiche Renovierungsmaßnahmen.

Das Restaurant im ehemaligen Amtshaus lädt zur Einkehr – inklusive Panoramaaussicht auf die Hügel-Landschaft, die Weinberge, die Wälder und Streuobst-Wiesen rundherum.

Quelle: weinparadies-franken.de

SRU Tram Bus

Auf zur Kultur!

... mit deinem VGN-Ticket

Neustadt an der Waldnaab

S44

Über 300 VGN-Freizeit Tipps:
vgn.de/freizeit
@vgn_freizeit

www.vgn.de
shop.vgn.de

0911 27075-99

APP AWARD 2025

App für iOS & Android
VGN Fahrplan & Tickets


Verkehrsverbund Großraum Nürnberg
Rothenburger Str. 9 • 90443 Nürnberg • vgn.de/kontakt

VAG Regio Bayern, STUV, infra fürth, DB, STVB, STADTWERKE, GPV, Partner im VGN



Ein botanisches und faunistisches Highlight ist das

★ **Naturschutzgebiet Holzöd**.

Am ★ **Bullenheimer Berg** bieten sich anschließend Panoramablicke satt. Auf der obersten Weinbergszeile geht es weiter mit  zur ★ **Weinparadiesscheune**.

★ **Naturschutzgebiet Holzöd**

Mit seinen markanten Säulenpappeln, versteckten Waldpfaden und einem Heckenrosentunnel ist das Naturschutzgebiet Lebensraum zahlreicher Pflanzen und Tiere. Die Pappeln säumen artenreiche Halbtrockenrasen, über das Gebiet verteilt wachsen Eichen, Hainbuchen und Kiefern neben alten Streuobstbeständen in mosaikartiger Vielfalt.

Quelle: weinparadies-franken.de



★ **Weinparadiesscheune**

Das Restaurant Weinparadiesscheune wurde von den fünf Weinparadiesgemeinden errichtet. Symbolisch steht sie genau auf der Grenze zwischen Unter- und Mittelfranken, oberhalb der Weinberge von Bullenheim und Seinsheim – idyllisch zwischen Waldrand und Weinbergen gelegen. Alle drei Monate wechselt die Weinkarte mit lokalen Weinen.

Quelle: weinparadies-scheune.de

Einkehrmöglichkeiten

- **Schloss Frankenberg**
schloss-franken.de
- **Weinparadiesscheune**
weinparadies-scheune.de

Bullenheim

- **Weingut Dürr**, weinbau-duerr.de
- **Weingut Kistner**, weingut-kistner.de
- **Weinstube Johannesstuben**, johannesstuben.de
- **Weinbau Mann**
- **Wengertsstübla Weinbau Schemmer**
- „Weinstall“ **Winzerhof Reinhard Schmidt**
schmidt-winzerhof.de
- **Häckerscheune Volkamer**
haeckerscheune-volkamer.de

Zum Teil saisonale Öffnungszeiten.
Infos unter: weinparadies-franken.de

Weitere Infos und Tipps



Arbeitsgemeinschaft Weinparadies Franken
Schlossplatz 1, 97258 Ippesheim

weinparadies-franken.de

 [weinparadies_franken](https://www.instagram.com/weinparadies_franken)  [weinparadies franken](https://www.facebook.com/weinparadiesfranken)

Weitere VGN-Freizeit Tipps



Wildromantisches
Waldnaabtal & Zoiglenuß
im Oberpfälzer Wald

217



vgn.de/wandern/waldnaabtal



Stadt Roth – Schiede-
Historie, Lametta-Zauber
und Schloss Ratibor

S28

vgn.de/staedtetouren/roth



WANDERN



219

**Weinkultur, Winzerstuben
und Weitblicke im
Weinparadies Franken**

Durch Heckenrosentunnel und mit Panorama-Blicken entlang des Weinparadieswegs von Reusch nach Bullenheim



Verkehrsverbund Großraum Nürnberg

Auf naturnahen Wegen wanderst du vorbei am **Land-schaftssee** unterhalb des Schlosses und der ehemaligen **Meierei**. Am **Wanderparkplatz Schloss Frankenberg**

folgst du weiter der **Markierung Weinparadies-weg** und querst die Kreisstraße Reusch–Nenzenheim.

Auf Graswegen entlang einer jungen Allee geht es anschließend durch die ursprüngliche Hügellandschaft mit ihren typischen alten Weinbergshütten in Richtung der Ippesheimer Weinberge.

Am **Wanderrastplatz Am Herrschaftsberg** bieten sich Fernblicke ins umliegende Land. Dann weiter durch die Ippesheimer Weinberge Richtung Bullenheimer Berg.



Kunigundenkapelle

Bis ins 18. Jahrhundert diente die Ruine als Wallfahrtsort. Die Kapelle ist nach der Kaiserin Kunigunde (980 bis 1033) benannt.

Der Legende nach verirrte sich die Kaiserin auf einer Reise von Bamberg nach Würzburg nachts in den dunklen Wäldern um den Frankenberg. Da gelobte sie, an der Stelle, an der ihr Gott das erste Anzeichen einer menschlichen Wohnung zeigte, eine Kapelle errichten zu lassen. Gleich darauf zeigte sich ein Licht und sie hörte die Glocke von Bullenheim. Auf dem Bergvorsprung ließ sie daraufhin eine Kapelle zum Zeichen der Errettung errichten.

Quelle: ippesheim.de

Rund 1 km vor der Wirtschaft (am Wanderrastplatz Gedenkstein Flurbereinigung) kann ein Abstecher (ca. 15 Minuten, 1 km) zur **Kunigundenkapelle** gemacht werden. Hierzu den **Wanderwegen B1/B3** hangaufwärts in den Wald folgen. Am Kreuzungspunkt der **TraumRunde** über die Kunigundenkapelle zurück auf den obersten Weinbergsweg folgen.



Ab der Weinparadiesscheune führen befestigte Weinbergswege nach rund 1,5 km in den ★ **Weinort Bullenheim** mit seinen zahlreichen Heckenwirtschaften.

Von hier aus bringt dich die **VGN-Freizeitlinie Bocksbeutel-Express 109** zurück zu den Anschlüssen im Verbundraum.

Idee und Ausarbeitung: VGN/Ulrich Büscher
Text: Kerstin Kloha und Nora Beyer
Fotos: VGN/Andrea Gaspar-Klein, Weinparadies Franken/Günther Fischer
Gestaltung: WerbeAtelier Kolvenbach-Post
Druck: Druckerei & Verlag Steinmeier GmbH & Co. KG