



Freizeitlinien im Frankenwald, Fichtelgebirge und Oberpfälzer Wald




Verkehrsverbund Großraum Nürnberg

Stand: 25.3.2025

Täler-Express Linie 1559, 1609



Die neue Freizeitlinien-Saison geht vom 01.05.-01.11.

Die VGN-Freizeitbusse  fahren zu vielen beliebten Zielen in der Region.

Bitte informieren Sie sich bzgl. der Abfahrtszeiten vor Antritt der Fahrt.

Fahrzeiten, z. B.:

Hof – Bleichschmidtenhammer	49 Min.
Kronach – Steinwiesen	28 Min.

Der Täler-Express   fährt von der Lucas-Cranach-Stadt Kronach über Steinwiesen in den Kurort mit Therme Bad Steben und – in der Erweiterung der Linie 1559 – weiter nach Hof und zurück. Die Linie bietet die Möglichkeit zur Fahrradmitnahme und passiert gleich drei wildromantische Täler mit vielen Highlights: das Rodach-, Selbitz- und Saaletal.

Highlights

- „Lucas-Cranach-Stadt“ Kronach mit Festung Rosenberg und Sandstein-Altstadt
- Flößer-Historie und Floßfahrt im Oberen Rodachtal
- Für Outdoor-Aktive: Selbitzthal mit Mountainbike-Zentrum Döbraberg
- Naturpark-Informationszentrum im ehemaligen Bahnhof Bleichschmidtenhammer
- Radtour von Nordhalben über die Ködeltalsperre nach Kronach



Karte am Ende des Dokuments in höherer Auflösung.



FREIZEITLINIEN IM FRANKENWALD, FICHELGEBIGE UND OBERPFÄLZER WALD

PDF zum Download (© VGN GmbH)

[herunterladen](#) 



PANORAMA-HOPPING IM RODACHTAL ZUR FESTUNG ROSENBERG IN KRONACH | TOUR 205

Steinwiesen – Dörfles – Festung Rosenberg – Kronach



HOF – GENUSSORT FÜR KULTUR UND KULINARIK | TOUR S41

Hof – Marktplatz – Biedermeierstadt – Untreusee

Fehler in der Tourenbeschreibung?

Korrekturen können an freizeit@vgn.de geschickt werden. Für jede Mithilfe, unsere Tipps so aktuell wie möglich zu halten, besten Dank!

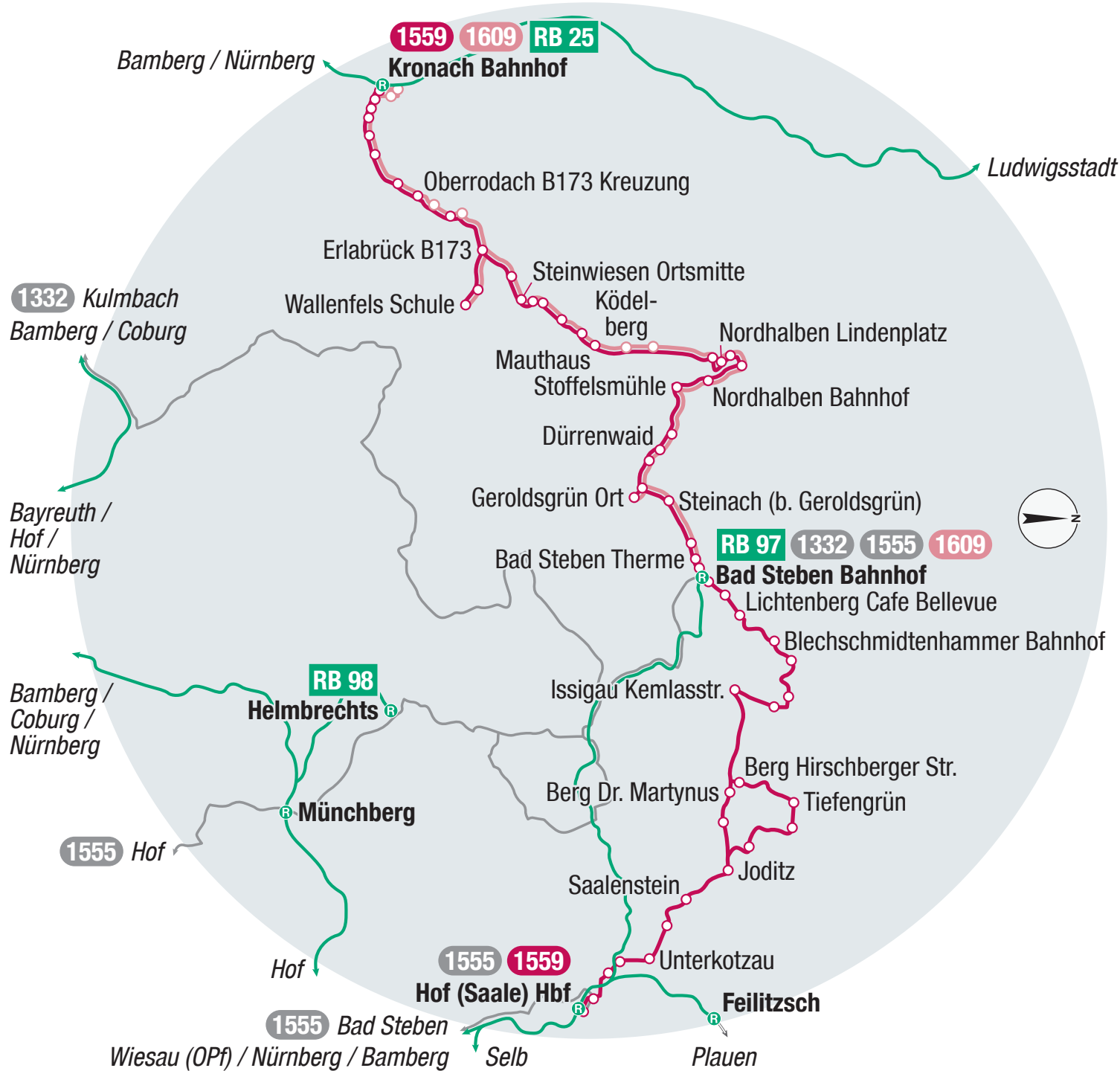
VGN-App

VGN Fahrplan & Tickets für Android und iOS - mit Fahrplanauskünften, Fußwegekarten und Preis- und Tarifangaben für die gewählte Verbindung.

www.vgn.de/app oder in den App Stores

<http://www.vgn.de/freizeit/freizeitlinien/taeler-express>

Copyright VGN GmbH 2025



Bus**1559****RADLERBUS - Talerlinie
Hof - Bad Steben - Kronach****RBO**

RBO Regionalbus Ostbayern GmbH; Niederl. Nord: Auenstelle Hof; Am Bahnhofsbeswerk 5, 95028 Hof/Saale; Tel. 09281/8304 21; www.osbayerbus.de; RBO.Hof@deutschebahn.com

→ **Gultigkeit:** 01.05. - 01.11.2025 **Samstag** **Sonn-/Feiertag (auch 15.8.)**

	ab 06.35 11.37 an 08.17 13.24	06.35 11.37 08.17 13.24
9 Numberg Hbf		
6 Hof (Saale) Hbf		
Hof (Saale) Hbf (Hst 7) 6	*08.30*13.37	*08.30*13.37
- Bergstr.	08.34 13.41	08.34 13.41
- Freiheitshalle	*08.41 *13.48	*08.41 *13.48
- Am Milchhof	08.42 13.49	08.42 13.49
Unterkoitzau	*08.44*13.51	*08.44*13.51
Brunmenthal (Of)	*08.46*13.53	*08.46*13.53
Sealenstein	08.48 13.55	08.48 13.55
Joditz	*08.51 *13.58	*08.51 *13.58
Lamitz	08.54	08.54
Unterteifengrun	*08.58	*08.58
Tiefengrun	09.00	09.00
Schnarckenreuth	09.03	09.03
Berg (Kr Hof) Hirscherberger Str.	*09.04	*09.04
Bug (Berg) Schulbushaltestelle	14.01	14.01
Berg (Kr Hof) Dr. Martynus	14.03	14.03
Issigau Kemnassstr.	*09.08*14.08	*09.08*14.08
Kemlas	09.12 14.12	09.12 14.12
- Saaletal	*09.13*14.13	*09.13*14.13
Untereichenstein/-wolfstein	09.17 14.17	09.17 14.17
Bleichschmidtenhammer Bf	*09.19*14.19	*09.19*14.19
- F.W.Stollen	09.19 14.19	09.19 14.19
Lichtenberg Cafe Bellevue	*09.23*14.23	*09.23*14.23
Dorflas (Kr Hof)	09.25 14.25	09.25 14.25
Bad Steben Bahnhf	an*09.27 *14.27	*09.27 *14.27
BB57 Bad Steben	ab 09.39 14.39	09.39 14.39
BB57 Bayreuth Hbf	an 11.37 16.37	11.37 16.37
BB57 Bayreuth Hbf	ab 07.18 12.18	07.18 12.18
BB57 Bad Steben	an 09.19 14.19	09.19 14.19
Bad Steben Bahnhf	ab*09.30*14.30	*09.30*14.30
- Engelmansstr.	09.31 14.31	09.31 14.31
- Theme	*09.32*14.32	*09.32*14.32
Obersteben (b. Bad Steben)	09.33 14.33	09.33 14.33
Steinbach (b. Geroldsgrun)	*09.36*14.36	*09.36*14.36
Geroldsgrun Ort	*09.40*14.40	*09.40*14.40
Unterhammer (b. Geroldgrun)	09.41 14.41	09.41 14.41
Silberstein Abzw. von St 2198	09.42 14.42	09.42 14.42
Durrenwald	*09.44*14.44	*09.44*14.44
Durrenwaidenhammer	09.45 14.45	09.45 14.45
Stoffelmuhle	*09.48*14.48	*09.48*14.48
Nordhalben Bahnhf	09.50 14.50	09.50 14.50
- Schwimmbad	09.52 14.52	09.52 14.52
- Siedlung Nord	09.53 14.53	09.53 14.53
- Lindenplatz	09.54 14.54	09.54 14.54
- Karolinentohle	*09.56*14.56	*09.56*14.56
Mauthaus (b. Nordhalben)	*10.03*15.03	*10.03*15.03
Rieblich Abzw. von St 2207	10.04 15.04	10.04 15.04
Klingersmuhle	10.05 15.05	10.05 15.05
Teichmuhle (Kr KC) Staatsstr.	10.06 15.06	10.06 15.06
Steinwiesen Am Gries	10.07 15.07	10.07 15.07
- Ortsmitte	10.08 15.08	10.08 15.08
- Abzw. Leitschtal	*10.10*15.10	*10.10*15.10
Weillenfels Abzw. Neupoldsberg	10.14 15.14	10.14 15.14
- Schule	*10.16*15.16	*10.16*15.16
Erfabruck B 173	10.19 15.19	10.19 15.19
Zeyern Am Ludwigswald	10.21 15.21	10.21 15.21
- Kreuzung	10.23 15.23	10.23 15.23
Oberrodach B 173 (Kreuzung)	*10.26*15.26	*10.26*15.26
Unterrodach B 173	10.28 15.28	10.28 15.28
Hofles (b. Kronach)	10.30 15.30	10.30 15.30
Ruppen B 173	10.31 15.31	10.31 15.31
Kronach Gabelsberger Str.	10.33 15.33	10.33 15.33
- Evang. Altenheim	10.34 15.34	10.34 15.34
- Rodacher Str.	10.35 15.35	10.35 15.35
- Marienplatz	10.36 15.36	10.36 15.36
- Schwedenstr.	10.37 15.37	10.37 15.37
- Landratsamt	*10.38*15.38	*10.38*15.38
- Busbahnhof	10.40 15.40	10.40 15.40

ZEICHENERKLARUNG: * = An dieser Haltestelle konnen Fahrer auf- bzw. abgeladen werden.

Wahrend Stausee Club Slalom (Motorsportveranstaltung) in Nordhalben ganztagig sowie wahrend der Fronleichnamsprozession an Fronleichnam vormittags bei Fahrt Hof ab 8.35 Uhr, Bad Steben ab um 9.30 Uhr keine Bedienung der Haltestellen Nordhalben Karolinentohle, Lindenplatz und Siedlung Nord.

Wahrend Motorsportveranstaltung in Nordhalben (Rennen zwischen Mauthaus und Nordhalben) ganztagig sowie wahrend Fronleichnamsprozession vormittags bei der Fahrt ab Bad Stebenof um 9.30 Uhr keine Bedienung der Haltestellen Nordhalben Karolinentohle, Lindenplatz und Siedlung Nord.

RADLERBUS - Talerlinie, verkehrt jahrlich vom 01.05. bis 01.11.Bitte beachten Sie: Dieser Regelfahrplan beinhaltet keine aktuellen Fahrplananderungen.
Bitte informieren Sie sich diesbezuglich unter www.vgn.de/auskunft.

Bus**1559****RADLERBUS - Talerlinie
Kronach - Bad Steben - Hof****DB****RBO**

RBO Regionabus Ostbayern GmbH; Niederfl. Nord: Außenstelle Hof; Am Bahnbetriebswerk 5, 95028 Hof/Saale; Tel. 09281/8304 21; www.osibayernbus.de; RBO.Hof@deutschebahn.com

← Gültig: 01.05. - 01.11.2025	Samstag	Sonn-/Feiertag (auch 15.8.)
Kronach Busbahnhof	*11.15*16.15	*11.15*16.15
- Rodacher Str.	11.17 16.17	11.17 16.17
- Evang. Altenheim	11.18 16.18	11.18 16.18
- Gabelsberger Str.	11.19 16.19	11.19 16.19
Ruppen B 173	11.21 16.21	11.21 16.21
Höfles (b. Kronach)	11.23 16.23	11.23 16.23
Unterröddach B 173	*11.25*16.25	*11.25*16.25
Oberrodach B 173 (Kreuzung)	*11.27*16.27	*11.27*16.27
Zeyern Kreuzung	*11.30*16.30	*11.30*16.30
- Am Ludwigssland	11.31 16.31	11.31 16.31
Wallenteils Abzw. Reupoldsberg	*11.34*16.34	*11.34*16.34
- Schule	11.36 16.36	11.36 16.36
Erlabrück	*11.39*16.39	*11.39*16.39
Steinwiesen Abzw Leitschtal	11.42 16.42	11.42 16.42
- Ortsmitte	11.43 16.43	11.43 16.43
- Am Gries	11.44 16.44	11.44 16.44
Teichmühle (Kr KO) Sleatsstr.	11.45 16.45	11.45 16.45
Klingersmühle	11.46 16.46	11.46 16.46
Rieblicht Abzw. von St 2207	*11.48*16.48	*11.48*16.48
Mauthaus (b. Nordthalben)	*11.50*16.50	*11.50*16.50
Nordthalben Karolinenhöhe	11.57 16.57	11.57 16.57
- Lindenplatz	11.59 16.59	11.59 16.59
- Siedlung Nord	12.00 17.00	12.00 17.00
- Schwimmbad	12.02 17.02	12.02 17.02
- Bahnhof	*12.04*17.04	*12.04*17.04
Stoffelsmühle	12.06 17.06	12.06 17.06
Dürrenwaidenhammer	*12.08*17.08	*12.08*17.08
Dürrenwaid	*12.10*17.10	*12.10*17.10
Silberstein Abzw. von St 2188	12.12 17.12	12.12 17.12
Unterhammer (b. Geroldgrün)	*12.13*17.13	*12.13*17.13
Geroldgrün Ort	*12.14*17.14	*12.14*17.14
Steinbach (b. Geroldgrün)	12.19 17.19	12.19 17.19
Obersteben (b. Bad Steben)	*12.21*17.21	*12.21*17.21
Bad Steben Therapie	12.23 17.23	12.23 17.23
- Engelmannstr.	12.24 17.24	12.24 17.24
- Bahnhof	an 12.25 17.25	12.25 17.25
- Bahnhof	ab 12.30 17.30	12.30 17.30
Dörfles (Kr Hof)	*12.32*17.32	*12.32*17.32
Lichtenberg Cate Bellevue	*12.34*17.34	*12.34*17.34
Bleischmittenhammer Bf	12.37 17.37	12.37 17.37
Untereichenstein/-wolfstein	*12.39*17.39	*12.39*17.39
Kemias Saaleitel	12.42 17.42	12.42 17.42
Kemias	*12.43*17.43	*12.43*17.43
Issigau Kemiasstr.	*12.47*17.47	*12.47*17.47
Berg (Kr Hof) Hirschberger Str.	~ *17.52	~ *17.52
Tiefengrün	~ *17.56	~ *17.56
Untertelegrün	~ 17.58	~ 17.58
Lamitz	~ *18.02	~ *18.02
Berg (Kr Hof) Dr. Martynus	12.53 ~	12.53 ~
Bug (Berg) Schulbushaltestelle	*12.55 ~	*12.55 ~
Joditz	12.58 18.05	12.58 18.05
Saalenstein	*13.01*18.08	*13.01*18.08
Brunnenthal (Of) Unterkotzau	*13.03*18.10	*13.03*18.10
Unterkotzau	13.06 18.13	13.06 18.13
Hof (Saale) Am Milchhof	*13.08*18.15	*13.08*18.15
- Freiheitsralle	13.10 18.17	13.10 18.17
- Bergstr.	*13.16*18.23	*13.16*18.23
- Hauptbahnhof (Hst 2) ⑥	13.17 18.24	13.17 18.24

ZEICHENERKLARUNG: * = An dieser Haltestelle konnen Fahrer auf- bzw. abgeladen werden.

Wahrend Sauree Club Slalom (Motorsportveranstaltung) in Nordthalben ganztagig sowie wahrend der Fronleichnamsprozession an Fronleichnam vormittags bei Fahrt Hof ab 8.35 Uhr, Bad Steben ab um 9.30 Uhr keine Bedienung der Haltestellen Nordthalben Karolinenhöhe, Lindenplatz und Siedlung Nord.

Wahrend Motorsportveranstaltung in Nordthalben (Rennen zwischen Mauthaus und Nordthalben) ganztagig sowie wahrend Fronleichnamsprozession vormittags bei der Fahrt ab Bad Steben um 9.30 Uhr keine Bedienung der Haltestellen Nordthalben Karolinenhöhe, Lindenplatz und Siedlung Nord.

RADLERBUS - Talerlinie, verkehrt jahrlich vom 01.05. bis 01.11.Bitte beachten Sie: Dieser Regelfahrplan beinhaltet keine aktuellen Fahrplananderungen.
Bitte informieren Sie sich diesbezuglich unter www.vgn.de/auskunft.



1609 Bad Steben - Nordhalben - Steinwiesen - Wallenfels - Marktrodach - Kronach



Omnibusverkehr Franken GmbH, Breslauer Str. 376; 90471 Nürnberg, Tel. 0911 65005665, www.dbrregiobus-bayern.de; kundendienst@regiobusbayern.de

→ **Gültig ab 15.12.2024**

Montag - Freitag

	V01	V01	V01	V14	V01	V14	V01	V14	V01
VERKEHRSHINWEIS									
Bad Steben Bahnhof	08.30		10.30					14.30	16.30
- Engelmannstr.	08.31		10.31					14.31	16.31
- Thierne	08.32		10.32					14.32	16.32
Obersteben (b. Bad Steben)	08.33		10.33					14.33	16.33
Steinbach (b. Geroldsgrün)	08.36		10.36					14.36	16.36
Geroldsgrün Ort	08.41		10.41					14.41	16.41
Unterhammer (b. Geroldsgrün)	08.42		10.42					14.42	16.42
Silberstein Abzw. von St 2198	08.43		10.43					14.43	16.43
Dürrenwaid	08.44		10.44					14.44	16.44
Dürrenwaidenhammer	08.45		10.45					14.45	16.45
Stoffelsmühle	08.48		10.48					14.48	16.48
Nordhalben Bähnhof	08.50		10.50					14.50	16.50
Nordhalben Bähnhof	08.53	09.40	10.53	11.20	11.40	13.40		14.53	15.40
Stoffelsmühle	08.55	09.42	10.55	11.22	11.42	13.42		14.55	15.42
Nordhalben Schwimmbad	08.55	09.42	10.55	11.22	11.42	13.42		14.55	15.42
- Siedlung Nord	05.39	06.33	06.35	06.35	08.02	08.57	11.24	11.44	13.44
- Lindemplatz	05.40	06.34	06.36	06.36	08.03	08.58	11.25	11.45	13.45
- Karolinenthöhe	05.43	06.36	06.39	06.39	08.06	09.01	11.28	11.48	13.48
- Karolinenthöhe	05.43	06.36	06.39	06.39	08.06	09.01	11.28	11.48	13.48
Weitthof Abzw. von St 2207	05.46	06.39	06.42	06.42	08.09	09.04	11.31	11.51	13.51
Ködelberg	05.47	06.40	06.43	06.43	08.10	09.05	11.32	11.52	13.52
Mauthaus (b. Nordhalben)	05.49	06.42	06.45	06.45	08.12	09.07	11.34	11.54	13.54
Rieblisch Abzw. von St 2207	05.50	06.43	06.46	06.46	08.13	09.08	11.35	11.55	13.55
Löffersmühle	05.51	06.44	06.47	06.47	08.14	09.09	11.36	11.56	13.56
Klingersmühle	05.52	06.45	06.48	06.48	08.15	09.10	11.37	11.57	13.57
Teichmühle (Kr KC) Staatsstr.	05.53	06.46	06.49	06.49	08.16	09.11	11.38	11.58	13.58
Steinwiesen Am Gries	05.55	06.48	06.51	06.51	08.18	09.13	11.40	12.00	14.00
- Ortsmitte	05.56	06.47	06.49	06.52	08.19	09.14	11.41	12.01	14.01
- Abzw. Leifschital	05.58	06.49	06.51	06.54	08.21	09.16	11.43	12.03	14.03
Wallenfels (Ofr) Frankenwaldstr.	06.06	07.02	06.15	09.10	09.10	10.12	11.10	11.52	12.12
- Kurzentrum	06.07	07.03	06.16	09.11	09.11	10.13	11.11	11.53	12.13
- Altersheim	06.08	07.04	06.17	09.12	09.12	10.14	11.12	11.54	12.14
- Abzw. Reupoldsberg	06.10	07.06	06.19	09.14	09.14	10.16	11.14	11.56	12.16
Erfabrück B 173	06.12	06.51	06.53	06.56	07.08	08.21	08.23	09.16	10.18
Zeyern Am Ludwigsland	06.14	07.11	08.23	08.26	09.18	09.21	10.21	11.18	12.21
- Kreuzung	06.15	07.12	08.24	08.27	09.19	09.22	10.22	11.19	12.22
Oberrodach Im Gries	06.17	07.14	08.29	09.24	10.24	11.24	12.04	12.24	13.37
- B 173 (Kreuzung)	06.18	06.56	06.58	07.01	09.10	10.25	12.05	12.25	14.25
Unterrodach Mühlenapotheke	06.19	07.16	08.31	09.26	10.26	11.26	12.06	12.26	14.26
- Ortsmitte	06.20	06.58	07.00	07.03	07.19	08.32	09.27	10.27	11.27
- B 173	06.20	06.58	07.00	07.03	07.19	08.34	09.29	10.27	11.27
Höfles (b. Kronach)	06.23	07.01	07.03	07.06	07.22	08.37	09.32	10.30	11.30
Ruppen B 173	06.25	07.01	07.03	07.06	07.22	08.37	09.32	10.32	11.32
Kronach Schulzentrum	06.27	07.06	07.08	07.11	08.39	09.34	10.34	11.34	12.34
- Gabelsberger Str.	06.27	07.06	07.08	07.11	08.39	09.34	10.34	11.34	12.34
- Innerer Ring/Kaulangerstr.	06.27	07.06	07.08	07.11	08.39	09.34	10.34	11.34	12.34
- Siechenangerstr.	06.27	07.06	07.08	07.11	08.39	09.34	10.34	11.34	12.34
- Mittelstr.	06.27	07.06	07.08	07.11	08.39	09.34	10.34	11.34	12.34
- Evang. Altenheim	06.28	07.09	07.22	07.25	08.40	09.35	10.35	11.35	12.35
- Rodacher Str.	06.29	07.10	07.23	07.26	08.41	09.36	10.36	11.36	12.36
- Marienplatz	06.31	07.11	07.25	07.28	08.43	09.38	10.38	11.38	12.38
- Schwedenstr.	06.32	07.12	07.26	07.29	08.44	09.39	10.39	11.39	12.39
- Landratsamt	06.33	07.13	07.27	07.30	08.45	09.40	10.40	11.40	12.40
- Busbahnhof	06.37	07.16	07.30	07.35	08.50	09.45	10.45	11.45	12.45

ZEICHENERKLÄRUNG: V01 = nur an Schultagen V14 = nur an schulfreien Tagen ◀ = hält nur zum Aussteigen

Bitte beachten Sie: Dieser Regelfahrplan beinhaltet keine aktuellen Fahrplanänderungen. Bitte informieren Sie sich diesbezüglich unter www.vgn.de/auskunft.



1609 Kronach - Marktrodach - Wallenfels - Steinwiesen - Nordthalben - Bad Steben



Omnibusverkehr Franken GmbH, Breslauer Str. 376; 90471 Nürnberg; Tel. 0911 65005665; www.dbrregiobus-bayern.de; kundendienst@regiobusbayern.de/deutscherbahn.com

← Gültig ab 15.12.2024

Montag - Freitag

VERKEHRSHINWEIS	V01	V01	V14	V01	V01	V14	V01	V14	V01	V14	V01	V14	V01	V14	V01	V14
Kronach Busbahnhof	05.42	06.45	06.52	07.18	07.32	08.12	09.12	10.12	11.12	12.03	12.12	12.45	13.02	14.12	15.10	15.12
- Europabrücke / LGS	05.43	06.46	06.53	07.33	08.13	09.13	10.13	11.13	12.04	12.13	12.46	13.03	14.13	15.11	15.13	16.03
- Rodacher Str.	05.45	06.47	06.55	07.35	08.15	09.15	10.15	11.15	12.06	12.15	12.48	13.05	14.15	15.13	15.15	16.04
- Evang. Altenheim	05.46	06.48	06.56	07.36	08.16	09.16	10.16	11.16	12.08	12.16	12.50	13.06	14.16	15.15	15.16	16.05
- Siechenangerstr.	05.47	06.49	06.57	07.37	08.17	09.17	10.17	11.17	12.09	12.17	12.51	13.07	14.17	15.16	15.17	16.06
- Mittelstr.	05.48	06.50	06.58	07.38	08.18	09.18	10.18	11.18	12.10	12.18	12.52	13.08	14.18	15.17	15.18	16.07
- Schulzentrum	05.49	06.51	06.59	07.39	08.19	09.19	10.19	11.19	12.11	12.19	12.53	13.09	14.19	15.18	15.19	16.08
- Ruppen B 173	05.50	06.52	06.60	07.40	08.20	09.20	10.20	11.20	12.12	12.20	12.54	13.10	14.20	15.21	15.21	16.11
Höfles (b. Kronach)	07.02	08.22	08.22	08.22	08.22	09.23	10.22	11.22	12.22	12.22	12.22	13.08	14.22	15.22	15.22	16.14
- Unterrösch B 173	07.05	08.25	08.25	08.25	08.25	09.23	10.25	11.23	12.17	12.25	13.03	13.13	14.25	15.23	15.23	16.14
- Ortsmitte	06.55	08.25	08.25	08.25	08.25	09.25	10.25	11.25	12.25	12.25	13.15	13.15	14.25	15.25	15.25	16.14
- Mühlenspoltheke	06.56	08.26	08.26	08.26	08.26	09.26	10.26	11.26	12.26	12.26	13.16	13.16	14.27	15.26	15.26	16.16
- Oberdach B 173 (Kreuzung)	07.07	08.27	08.27	08.27	08.27	09.27	10.27	11.27	12.27	12.27	13.17	13.17	14.27	15.26	15.26	16.16
- Im Gries	07.08	08.28	08.28	08.28	08.28	09.28	10.28	11.28	12.28	12.28	13.18	13.18	14.28	15.28	15.28	16.16
Zeyern Kreuzung	05.56	07.05	07.10	08.30	09.30	09.33	10.30	11.30	12.30	13.08	13.13	13.21	14.30	15.30	15.30	16.25
- Am Ludwigssland	05.57	07.00	07.06	08.31	09.31	09.34	10.31	11.31	12.31	13.09	13.14	13.21	14.31	15.31	15.31	16.25
- Kreuzung	07.01	08.31	08.31	08.31	08.31	09.31	10.31	11.31	12.31	13.09	13.14	13.21	14.31	15.31	15.31	16.25
Erlabrück B 173	05.59	07.08	07.13	08.33	09.36	10.33	11.33	12.33	13.33	13.33	14.33	13.23	14.33	15.36	15.36	16.22
- Wallenfels Abzw. Reupoldsberg	06.01	07.10	07.15	08.35	09.38	10.35	11.35	12.35	13.35	13.35	14.35	13.25	14.35	15.38	15.38	16.22
- Altersheim	06.03	07.12	07.17	08.37	09.40	10.37	11.37	12.37	13.37	13.37	14.37	13.27	14.37	15.40	15.40	16.23
- Schule	06.04	07.13	07.18	08.38	09.41	10.38	11.38	12.38	13.38	13.38	14.38	13.28	14.38	15.36	15.36	16.23
- Kurzentrum	06.05	07.14	07.19	08.39	09.42	10.39	11.39	12.39	13.39	13.39	14.39	13.29	14.39	15.41	15.41	16.25
- Frankenwaldstr.	06.11	07.26	07.31	08.46	09.33	10.46	11.46	12.46	13.12	13.16	13.20	13.36	14.46	15.33	15.33	16.25
Erlabrück	06.13	07.28	07.33	08.48	09.35	10.48	11.48	12.48	13.14	13.18	13.22	13.38	14.48	15.35	15.35	16.25
- Steinwiesen Abzw Leitschthal	06.15	07.30	07.35	08.50	09.37	10.50	11.50	12.50	13.16	13.20	13.24	13.40	14.50	15.37	15.37	16.25
- Ortsmitte	06.16	07.31	07.36	08.51	09.38	10.51	11.51	12.51	13.17	13.21	13.25	13.41	14.51	15.38	15.38	16.25
- Am Gries	06.17	07.32	07.37	08.52	09.39	10.52	11.52	12.52	13.18	13.22	13.26	13.42	14.52	15.39	15.39	16.25
- Teichmühle (Kr KC) Staatsstr.	06.18	07.33	07.38	08.53	09.40	10.53	11.53	12.53	13.19	13.23	13.27	13.43	14.53	15.40	15.40	16.25
- Klingersmühle	06.19	07.34	07.39	08.54	09.41	10.54	11.54	12.54	13.20	13.24	13.28	13.44	14.54	15.41	15.41	16.25
- Löffersmühle	06.20	07.35	07.40	08.55	09.42	10.55	11.55	12.55	13.21	13.25	13.29	13.45	14.55	15.42	15.42	16.25
- Rieblach Abzw. von St 2207	06.21	07.36	07.41	08.56	09.43	10.56	11.56	12.56	13.22	13.26	13.30	13.46	14.56	15.43	15.43	16.25
- Mauthaus (b. Nordthalben)	06.22	07.37	07.42	08.57	09.44	10.57	11.57	12.57	13.23	13.27	13.31	13.47	14.57	15.44	15.44	16.25
- Ködelberg	06.26	07.39	07.44	08.59	09.46	10.59	11.59	12.59	13.24	13.28	13.32	13.48	14.58	15.45	15.45	16.25
- Wetthof Abzw. von St 2207	06.30	07.42	07.47	09.00	09.46	10.59	11.59	12.59	13.25	13.29	13.33	13.49	14.59	15.46	15.46	16.25
- Stoffelsmühle	06.30	07.42	07.47	09.00	09.46	10.59	11.59	12.59	13.25	13.29	13.33	13.49	14.59	15.46	15.46	16.25
- Nordthalben Bahnhf	06.30	07.42	07.47	09.00	09.46	10.59	11.59	12.59	13.25	13.29	13.33	13.49	14.59	15.46	15.46	16.25
- Karolinenhöhe	an	07.42	08.02	09.02	09.49	11.02	12.02	13.02	13.32	13.36	13.52	15.02	15.49	15.49	15.49	16.25
- Karolinenhöhe	ab	07.42	08.02	09.02	09.49	11.02	12.02	13.02	13.32	13.36	13.52	15.02	15.49	15.49	15.49	16.25
- Lindenplatz	07.44	08.04	09.04	09.51	11.04	12.04	13.04	13.34	13.38	13.54	15.04	15.51	15.51	15.51	16.25	
- Siedlung Nord	07.45	08.05	09.05	09.52	11.05	12.05	13.05	13.35	13.39	13.55	15.05	15.52	15.52	15.52	16.25	
- Schwimmbad	an	08.07	09.07	09.54	11.07	12.07	13.07	13.37	13.41	13.57	15.07	15.54	15.54	15.54	16.25	
- Bahnhof	ab	08.10	09.10	10.00	11.10	12.10	13.10	13.40	13.44	14.00	15.10	15.57	15.57	16.00	16.00	
- Stoffelsmühle	08.12	09.12	10.02	11.12	12.12	13.12	14.02	14.32	14.36	14.52	16.02	16.02	16.02	16.02	16.25	
Dürrenwaidenhammer	08.15	09.15	10.05	11.15	12.15	13.15	14.05	14.35	14.39	14.55	16.05	16.05	16.05	16.05	16.25	
Dürrenwaid	08.16	09.16	10.06	11.16	12.16	13.16	14.06	14.36	14.40	14.56	16.06	16.06	16.06	16.06	16.25	
- Silberstein Abzw. von St 2198	08.17	09.17	10.07	11.17	12.17	13.17	14.07	14.37	14.41	14.57	16.07	16.07	16.07	16.07	16.25	
Unterhammer (b. Geroldgrün)	08.18	09.18	10.08	11.18	12.18	13.18	14.08	14.38	14.42	14.58	16.08	16.08	16.08	16.08	16.25	
- Geroldgrün Ort	08.20	09.20	10.10	11.20	12.20	13.20	14.10	14.40	14.44	14.60	16.10	16.10	16.10	16.10	16.25	
- Steinbach (b. Geroldgrün)	08.24	09.24	10.14	11.24	12.24	13.24	14.14	14.44	14.48	14.64	16.14	16.14	16.14	16.14	16.25	
- Obersteben (b. Bad Steben)	08.27	09.27	10.17	11.27	12.27	13.27	14.17	14.47	14.51	15.07	16.17	16.17	16.17	16.17	16.25	
Bad Steben Therme	08.28	09.28	10.18	11.28	12.28	13.28	14.18	14.48	14.52	15.08	16.18	16.18	16.18	16.18	16.25	
- Engelmannstr.	08.29	09.29	10.19	11.29	12.29	13.29	14.19	14.49	14.53	15.09	16.19	16.19	16.19	16.19	16.25	
- Bahnhof	08.30	09.30	10.20	11.30	12.30	13.30	14.20	14.50	14.54	15.10	16.20	16.20	16.20	16.20	16.25	

← Gültig ab 15.12.2024

Montag - Freitag

VERKEHRSHINWEIS	V01
Kronach Busbahnhof	16.02
- Europabrücke / LGS	16.03
- Rodacher Str.	16.04
- Evang. Altenheim	16.05
- Schulzentrum	16.08
- Ruppen B 173	16.11
Unterrösch B 173	16.14
- Oberdach B 173 (Kreuzung)	16.16
- Im Gries	16.17
Zeyern Kreuzung	16.19
- Am Ludwigssland	16.20
Erlabrück	16.24
- Steinwiesen Abzw Leitschthal	16.26
- Ortsmitte	16.28
- Am Gries	16.29
- Teichmühle (Kr KC) Staatsstr.	16.30
- Klingersmühle	16.31
Löffersmühle	16.32
- Rieblach Abzw. von St 2207	16.33
- Mauthaus (b. Nordthalben)	16.34
Ködelberg	16.36
- Wetthof Abzw. von St 2207	16.37
- Nordthalben Karolinenhöhe	an 16.40
Nordthalben Karolinenhöhe	ab 16.40
- Lindenplatz	16.42
- Siedlung Nord	16.43
- Schwimmbad	16.45
- Bahnhof	an 16.48

ZEICHENERKLÄRUNG: V01 = nur an Schultagen V14 = nur an schulfreien Tagen ← = hält nur zum Aussteigen

Bitte beachten Sie: Dieser Regelfahrplan beinhaltet keine aktuellen Fahrplanänderungen. Bitte informieren Sie sich diesbezüglich unter www.vgn.de/auskunft.



1609 Kronach - Marktrodach - Wallentfels - Steinwiesen - Nordthalben - Bad Steben



Omnibusverkehr Franken GmbH, Breslauer Str. 376, 90471 Nürnberg, Tel. 0911 65005665, www.dbrregiobus-bayern.de; kundendienst@regiobusbayern.de, kundendienst@regiobusbayern.de

← Gültig ab 15.12.2024

Montag - Freitag

Samstag

VERKEHRSMITTEL	V4	V01	RbU	RbU	RbU	☺	IH	☺	IH	RbU	RbU	RbU	RbU	RbU	RbU
VERKEHRSMITTEL															
Kronach Busbahnhof	16.12	16.30	17.10	18.12	19.12	20.12	21.12	22.27	23.32						
- Eurobrücke / LGS	16.13	16.32	17.11	18.13	19.13	20.13	21.13	22.28	23.33						
- Rodacher Str.	16.15	16.34	17.13	18.15	19.15	20.15	21.14	22.29	23.34						
- Evang. Altenheim	16.16	16.35	17.14	18.16	19.16	20.16	21.15	22.30	23.35						
- Schulzentrum	16.38	17.38	18.38	19.38	20.38	21.38	22.38	23.38							
Ruppen B 173	16.20	16.41	17.18	18.20	19.20	20.20	21.18	22.33	23.38						
Höfles (b. Kronach)	16.22	16.42	17.21	18.22	19.22	20.22	21.19	22.34	23.39						
Nordrodach B 173	16.25	16.44	17.21	18.25	19.23	20.23	21.20	22.35	23.40						
- Ortsmitte	16.46	17.23	18.02	19.25	20.25	21.22	22.37	23.42							
- Mühlensapotheke	16.47	17.24	18.03	19.26	20.26	21.23	22.38	23.43							
Oberrodach B 173 (Kreuzung)	16.27	17.07	17.24	18.27	19.27	20.27	21.24	22.39	23.44						
- Im Gries	16.28	16.49	17.26	18.28	19.28	20.28	21.25	22.40	23.45						
Zeyern Kreuzung	16.30	16.51	17.28	18.30	19.30	20.30	21.27	22.42	23.47						
- Am Ludwigswald	16.31	16.52	17.29	18.31	19.31	20.31	21.28	22.43	23.48						
Erfabrück B 173	16.33	16.54	17.31	18.33	19.33	20.33	21.30	22.45	23.50						
Wallentfels Abzw. Neupoldsberg	16.35	16.56	17.33	18.35	19.35	20.35	21.32	22.47	23.52						
- Altenheim	16.37	17.35	18.37	19.37	20.37	21.33	22.48	23.53							
- Schule	16.57	17.57	18.57	19.57	20.57	21.53	22.48	23.53							
- Kurzentrum	16.38	16.59	17.36	18.38	19.38	20.38	21.34	22.49	23.54						
- Frankenwaldstr.	16.39	17.00	17.37	18.39	19.39	20.39	21.35	22.50	23.55						
Erfabrück	16.46	17.06	17.44	18.46	19.46	20.46	21.40	22.55	00.00						
Steinwiesen Abzw Leitschial	16.48	17.08	17.46	18.48	19.48	20.48	21.42	22.57	00.02						
- Ortsmitte	16.50	17.10	17.48	18.50	19.50	20.50	21.44	22.59	00.04						
- Am Gries	16.51	17.11	17.49	18.51	19.51	20.51	21.45	23.00							
Teichmühle (Kr KC) Staatsstr.	16.52	17.12	17.50	18.52	19.52	20.52	21.46	23.01							
Klingersmühle	16.53	17.13	17.51	18.53	19.53	20.53	21.47	23.02							
Löfflersmühle	16.54	17.14	17.52	18.54	19.54	20.54	21.48	23.03							
Rieblich Abzw. von St 2207	16.55	17.15	17.53	18.55	19.55	20.55	21.48	23.03							
Mauthaus (b. Nordthalben)	16.56	17.16	17.54	18.56	19.56	20.56	21.49	23.04							
Ködelberg	16.58	17.18	17.56	18.58	19.58	20.58	21.51	23.06							
Weitthof Abzw. von St 2207	16.59	17.19	17.57	18.59	19.59	20.59	21.52	23.07							
Stoffsalmühle	16.59	17.19	17.57	18.59	19.59	20.59	21.52	23.07							
Nordthalben Bahnhof	16.59	17.19	17.57	18.59	19.59	20.59	21.52	23.07							
- Schwimmbad	16.59	17.19	17.57	18.59	19.59	20.59	21.52	23.07							
- Siedlung Nord	16.59	17.19	17.57	18.59	19.59	20.59	21.52	23.07							
- Lindenplatz	16.59	17.19	17.57	18.59	19.59	20.59	21.52	23.07							
- Karolinenthöhe	an 17.02	17.22	18.00	19.02	20.02	21.02	21.54	23.09							
- Karolinenthöhe	ab 17.02	17.22	18.00	19.02	20.02	21.02	21.54	23.09							
- Lindenplatz	17.04	17.24	18.02	19.04	20.04	21.04	21.56	23.11							
- Siedlung Nord	17.05	17.25	18.03	19.05	20.05	21.05	21.57	23.12							
- Schwimmbad	17.07	17.27	18.05	19.07	20.07	21.07	21.59	23.14							
- Bahnhof	an 17.10	17.30	18.08	19.10	20.10	21.10	22.02	23.17							
- Stoffsmühle	ab 17.10	17.30	18.08	19.10	20.10	21.10	22.02	23.17							
Dürrenwaidenhammer	18.13														
Dürrenwaid	18.14														
Silberstein Abzw. von St 2188	18.15														
Unterhammer (b. Geroldgrün)	18.16														
Geroldgrün Ort	18.18														
Steinbach (b. Geroldgrün)	18.22														
Obersteiben (b. Bad Steben)	18.25														
Bad Steben Therme	18.26														
- Engelmannstr.	18.27														
- Bahnhof	18.30														

ZEICHENERKLÄRUNG: V01 = nur an Schultagen V14 = nur an schulfreien Tagen IH = ab 2.11.24

RbU = Rufbus = Anmeldung mindestens eine Stunde vor Abfahrt täglich zwischen 8 und 18 Uhr möglich unter Tel. 09261 678 678

☺ = Verkeht vom 1. März bis 1. November mit Radanhänger ☺ = hält nur zum Aussteigen

Bitte beachten Sie: Dieser Regelfahrplan beinhaltet keine aktuellen Fahrplanänderungen.
Bitte informieren Sie sich diesbezüglich unter www.vgn.de/auskunft.



1609 Kronach - Marktrodach - Wallenfels - Steinwiesen - Nordthalben - Bad Steben



Omnibusverkehr Franken GmbH, Breslauer Str. 376; 90471 Nürnberg, Tel. 0911 65005665, www.dbrregiobus-bayern.de; kundendienst@regiobusbayern.de

← Gültig ab 15.12.2024

Samstag

Sonn- und Feiertag

VERKEHRSMITTEL	Mo	Tu	We	Do	Fr	Sa	So	Mo	Tu	We	Do	Fr	Sa	So	Mo	Tu	We	Do	Fr	Sa	So
VERKEHRSMITTEL	RbU	RbU	RbU	RbU	RbU	RbU	RbU	RbU	RbU	RbU	RbU	RbU	RbU	RbU	RbU	RbU	RbU	RbU	RbU	RbU	RbU
VERKEHRSRHSINWEIS																					
Kronach Busbahnhof	22.27	23.32						09.15	11.15	12.15	15.15	16.15	16.15	17.12	18.12	19.12	20.12	21.12	22.27	23.32	
- Euroabrücke / LGS	22.28	23.33						09.16	11.16	12.16	15.16	16.16	16.16	17.13	18.13	19.13	20.13	21.13	22.28	23.33	
- Rodacher Str.	22.29	23.34						09.17	11.17	12.17	15.17	16.17	16.17	17.14	18.14	19.14	20.14	21.14	22.29	23.34	
- Evang. Altenheim	22.30	23.35						09.18	11.18	12.18	15.18	16.18	16.18	17.15	18.15	19.15	20.15	21.15	22.30	23.35	
- Gruppen B 173	22.33	23.38						09.21	11.21	12.21	15.21	16.21	17.18	18.18	19.18	20.18	21.18	22.33	23.38		
Höfles (b. Kronach)	22.34	23.39						09.23	11.23	12.23	15.23	16.23	17.19	18.19	19.19	20.19	21.19	22.34	23.39		
- Unterrödnach B 173	22.35	23.40						09.25	11.25	12.25	15.25	16.25	17.20	18.20	19.20	20.20	21.20	22.35	23.40		
- Ortsmitte	22.37	23.42						09.27	11.27	12.27	15.27	16.27	17.22	18.22	19.22	20.22	21.22	22.37	23.42		
- Mühlentalpoltheke	22.38	23.43						09.27	11.27	12.27	15.27	16.27	17.23	18.23	19.23	20.23	21.23	22.38	23.43		
- Oberrodach B 173 (Kreuzung)	22.40	23.45						09.28	11.28	12.28	15.28	16.28	17.25	18.25	19.25	20.25	21.25	22.40	23.45		
- Im Gries								09.29	11.29	12.29	15.29	16.29	17.27	18.27	19.27	20.27	21.27	22.42	23.47		
- Zeyern Kreuzung	22.42	23.47						09.30	11.30	12.30	15.30	16.30	17.28	18.28	19.28	20.28	21.28	22.43	23.48		
- Am Ludwigswald	22.43	23.48						09.32	11.32	12.32	15.32	16.32	17.30	18.30	19.30	20.30	21.30	22.45	23.50		
- Eiferück B 173	22.45	23.50						09.34	11.34	12.34	15.34	16.34	17.32	18.32	19.32	20.32	21.32	22.47	23.52		
- Wallenfels Abzw. Reupoldsberg	22.47	23.52						09.36	11.36	12.36	15.36	16.36	17.33	18.33	19.33	20.33	21.33	22.48	23.53		
- Altensheim	22.48	23.53						09.36	11.36	12.36	15.36	16.36	17.33	18.33	19.33	20.33	21.33	22.48	23.53		
- Schule								09.36	11.36	12.36	15.36	16.36	17.33	18.33	19.33	20.33	21.33	22.48	23.53		
- Kurzentrum	22.49	23.54						09.39	11.39	12.39	15.39	16.39	17.40	18.40	19.40	20.40	21.40	22.55	00.00		
- Frankenwaldstr.	22.50	23.55						09.42	11.42	12.42	15.42	16.42	17.42	18.42	19.42	20.42	21.42	22.57	00.02		
- Eiferück	22.55	00.00						09.43	11.43	12.43	15.43	16.43	17.44	18.44	19.44	20.44	21.44	22.59	00.04		
- Steinwiesen Abzw Leitschtal	22.57	00.02						09.44	11.44	12.44	15.44	16.44	17.45	18.45	19.45	20.45	21.45	23.00			
- Ortsmitte	22.59	00.04						09.45	11.45	12.45	15.45	16.45	17.46	18.46	19.46	20.46	21.46	23.01			
- Am Gries	23.00							09.46	11.46	12.46	15.46	16.46	17.47	18.47	19.47	20.47	21.47	23.02			
- Teichmühle (Kr KC) Staatsstr.	23.01							09.47	11.47	12.47	15.47	16.47	17.48	18.48	19.48	20.48	21.48	23.03			
- Klingersmühle	23.02							09.50	11.50	12.50	15.50	16.50	17.49	18.49	19.49	20.49	21.49	23.04			
- Löffersmühle	23.03							09.52	11.52	12.52	15.52	16.52	17.51	18.51	19.51	20.51	21.51	23.06			
- Rieblach Abzw. von St 2207	23.03							09.53	11.53	12.53	15.53	16.53	17.52	18.52	19.52	20.52	21.52	23.07			
- Mauthaus (b. Nordthalben)	23.04							09.56	11.56	12.56	15.56	16.56	17.54	18.54	19.54	20.54	21.54	23.09			
- Ködelberg	23.06							09.57	11.57	12.57	15.57	16.57	17.54	18.54	19.54	20.54	21.54	23.09			
- Weihofer Abzw. von St 2207	23.07							09.59	11.59	12.59	15.59	16.59	17.56	18.56	19.56	20.56	21.56	23.11			
- Nordthalben Karolinenhöhe	an 23.09							10.00	12.00	13.00	16.00	17.00	17.57	18.57	19.57	20.57	21.57	23.12			
- Lindenplatz	23.12							10.02	12.02	13.02	16.02	17.02	17.59	18.59	19.59	20.59	21.59	23.14			
- Nordthalben Karolinenhöhe	ab 23.09							10.04	12.04	13.04	16.04	17.04	18.02	19.02	20.02	21.02	22.02	23.17			
- Siedlung Nord	23.14							10.04	12.04	13.04	16.04	17.04	18.02	19.02	20.02	21.02	22.02	23.17			
- Schwimmbad	an 23.17							10.06	12.06	13.06	16.06	17.06									
- Bahnhof	ab							10.08	12.08	13.08	16.08	17.08									
- Stoffelsmühle								10.10	12.10	13.10	16.10	17.10									
- Durrenwaidenhammer								10.12	12.12	13.12	16.12	17.12									
- Durrenwaid								10.13	12.13	13.13	16.13	17.13									
- Silberstein Abzw. von St 2198								10.14	12.14	13.14	16.14	17.14									
- Unterhammer (b. Geroldgrün)								10.19	12.19	13.19	16.19	17.19									
- Geroldgrün Ort								10.21	12.21	13.21	16.21	17.21									
- Steinbach (b. Geroldgrün)								10.23	12.23	13.23	16.23	17.23									
- Obersteben (b. Bad Steben)								10.24	12.24	13.24	16.24	17.24									
- Bad Steben Therme								10.25	12.25	13.25	16.25	17.25									
- Engelmannstr.																					
- Bahnhof																					

ZEICHENERKLÄRUNG: || = ab 3.11.24. RbU = Rufbus = Anmeldung mindestens eine Stunde vor Abfahrt täglich zwischen 8 und 18 Uhr möglich unter Tel. 09261 678 678
☞ = Verkehrt vom 1. Mai bis 1. November mit Radamänger

Bitte beachten Sie: Dieser Regelfahrplan beinhaltet keine aktuellen Fahrplanänderungen.
Bitte informieren Sie sich diesbezüglich unter www.vgn.de/auskunft.