



Fürth Rathaus - Stadeln - Vach - Atzenhof

→ **Gültig ab 14.12.2025** **Nächte Fr zu Sa / Sa zu So**





LINIE	N17		N17		N17		N17		
	lr100	5q100	lr100	5q100	lr100	5q100	lr100	5q100	
N9 Nürnberg Hbf	ab	01.00	01.00	02.00	02.00	03.00	03.00	04.00	04.00
N9 Fürth Rathaus	an	01.24	01.24	02.24	02.24	03.24	03.24	04.24	04.24
Rathaus 	ab	01.30	02.30	03.30	04.30				
Poppenreuther Str.		01.32	02.32	03.32	04.32				
Flurstr.		01.33	02.33	03.33	04.33				
Alte Reutstr.		01.33	02.33	03.33	04.33				
Im Stöckig		01.35	02.35	03.35	04.35				
Gründlacher Str.		01.36	02.36	03.36	04.36				
Sack West		01.38	02.38	03.38	04.38				
Ronhof Feuerwehrhaus		01.39	02.39	03.39	04.39				
Kronacher Str.		01.40	02.40	03.40	04.40				
Seeackerstr.		01.41	02.41	03.41	04.41				
Asternstr.		01.42	02.42	03.42	04.42				
Waldringstr.		01.43	02.43	03.43	04.43				
Waldschänke		01.44	02.44	03.44	04.44				
Gebr.-Grimm-Str.		01.45	02.45	03.45	04.45				
Hans-Sachs-Str.		01.46	02.46	03.46	04.46				
Martin-Behaim-Str.		01.47	02.47	03.47	04.47				
Vach Bahnhof 		01.48	02.48	03.48	04.48				
Herboldshof		01.48	02.48	03.48	04.48				
Wasserwerk		01.49	02.49	03.49	04.49				
Mannhof		01.50	02.50	03.50	04.50				
Am Vacher Markt (Hst 2)		01.52	02.52	03.52	04.52				
Schönblick		01.53	02.53	03.53	04.53				
Am Altengraben		01.54	02.54	03.54	04.54				
Vacher Brücke (Hst 3)		01.55	02.55	03.55	04.55				
Flexdorf		01.55	02.55	03.55	04.55				
Atzenhof Ost		01.56	02.56	03.56	04.56				
Atzenhof	an	01.57	02.57	03.57	04.57				

ZEICHENERKLÄRUNG: 5q100 = ab 20.3.26 bis 16.5.26 lr100 = nicht 20.3.26 bis 16.5.

Vacher Brücke: Hst. 1 = Haltestelle in der Vacher Straße Hst. 3 = Haltestelle in der Stadelner Straße

Der NL verkehrt immer in Nächten von Fr zu Samstag & von Sa zu Sonntag. Zusätzlich in Nächten zu allen Feiertagen; auch in Nächten zu 'Brückentagen' (Bt) sowie in Nächten zu Rosen-Mo & zu Faschings-Di. Konkret zu folgenden Daten: Auch in Nächten 24. zu 25., 25. zu 26. & 26. zu 27.12. (Weihn.); 31.12.2025 zu 1.1.2026; 4. zu 5. & 5. zu 6.1.2026 (Bt & Hlg. 3 Könige); 15. zu 16. & 16. zu 17.2. (Fasching); 2. zu 3.4. & 5. zu 6.4. (Ostern); 30.4. zu 1.5. (1.Mai); 13. zu 14. & 14. zu 15.5. (Bt Chr.Himmelf.); 24. zu 25.5. (Pfingst.); 3. zu 4.6. & 4. zu 5.6. (Bt Fronl.); 2. zu 3.10. (Dt. Einh.); 31.10. zu 1.11.2026 (Allerhlg)
Bitte beachten Sie zur Silvesternacht vom 31.12. zum 01.01. Erweiterungen des Verkehrsangebotes!

Hinweis: Bei Hochwasser im Regnitzgrund kann die Linie N17 zeitweise nicht nach Atzenhof bzw. Vach verkehren.

←	Gültig ab 14.12.2025	Nächte Fr zu Sa / Sa zu So				
		N17	N17	N17	N17	N17
LINIE						
VERKEHRSHINWEIS		W	W	W	W	W
Atzenhof	ab	00.58	01.58	02.58	03.58	04.58
Atzenhof Ost		00.59	01.59	02.59	03.59	04.59
Flexdorf		01.00	02.00	03.00	04.00	05.00
Vacher Brücke (Hst 1)		01.01	02.01	03.01	04.01	05.01
Am Altengraben		01.02	02.02	03.02	04.02	05.02
Schönblick		01.03	02.03	03.03	04.03	05.03
Am Vacher Markt		01.04	02.04	03.04	04.04	05.04
Mannhof		01.05	02.05	03.05	04.05	05.05
Wasserwerk		01.06	02.06	03.06	04.06	05.06
Herboldshof		01.07	02.07	03.07	04.07	05.07
Vach Bahnhof 		01.08	02.08	03.08	04.08	05.08
Martin-Behaim-Str.		01.08	02.08	03.08	04.08	05.08
Hans-Sachs-Str.		01.09	02.09	03.09	04.09	05.09
Gebr.-Grimm-Str.		01.10	02.10	03.10	04.10	05.10
Waldschänke		01.11	02.11	03.11	04.11	05.11
Waldringstr.		01.12	02.12	03.12	04.12	05.12
Asternstr.		01.13	02.13	03.13	04.13	05.13
Seeackerstr.		01.14	02.14	03.14	04.14	05.14
Kronacher Str.		01.15	02.15	03.15	04.15	05.15
Ronhof Feuerwehrhaus		01.16	02.16	03.16	04.16	05.16
Sack West		01.17	02.17	03.17	04.17	05.17
Gründlacher Str.		01.18	02.18	03.18	04.18	05.18
Im Stöckig		01.19	02.19	03.19	04.19	05.19
Alte Reutstr.		01.20	02.20	03.20	04.20	05.20
Flurstr.		01.21	02.21	03.21	04.21	05.21
Poppenreuther Str.		01.22	02.22	03.22	04.22	05.22
Rathaus 	an	01.24	02.24	03.24	04.24	05.24
		lr100	5q100	lr100	5q100	lr100
 Fürth Rathaus	ab	01.26	01.26	02.26	02.26	03.26
 Nürnberg Hbf	an	01.50	01.50	02.50	02.50	03.50
		03.50	03.50	04.50	04.50	04.50

ZEICHENERKLÄRUNG: 5q100 = ab 20.3.26 bis 16.5.26 lr100 = nicht 20.3.26 bis 16.5. W = verkehrt ab Rathaus weiter als Linie N18

Vacher Brücke: Hst. 1 = Haltestelle in der Vacher Straße Hst. 3 = Haltestelle in der Stadelner Straße

Der NL verkehrt immer in Nächten von Fr zu Samstag & von Sa zu Sonntag. Zusätzlich in Nächten zu allen Feiertagen;

auch in Nächten zu 'Brückentagen' (Bt) sowie in Nächten zu Rosen-Mo & zu Faschings-Di. Konkret zu folgenden Daten:

Auch in Nächten 24. zu 25., 25. zu 26. & 26. zu 27.12. (Weihn.); 31.12.2025 zu 1.1.2026; 4. zu 5. & 5. zu 6.1.2026 (Bt & Hlg. 3 Könige);

15. zu 16. & 16. zu 17.2. (Fasching); 2. zu 3.4. & 5. zu 6.4. (Ostern); 30.4. zu 1.5. (1.Mai); 13. zu 14. & 14. zu 15.5. (Bt Chr.Himmelf.);

24. zu 25.5. (Pfingst.); 3. zu 4.6. & 4. zu 5.6. (Bt Fronl.); 2. zu 3.10. (Dt. Einh.); 31.10. zu 1.11.2026 (Allerhlg)

Bitte beachten Sie zur Silvesternacht vom 31.12. zum 01.01. Erweiterungen des Verkehrsangebotes!

Hinweis: Bei Hochwasser im Regnitzgrund kann die Linie N17 zeitweise nicht nach Atzenhof bzw. Vach verkehren.