



673

Rohr - Kottensdorf - Schwabach

Koch

Konrad Koch Omnibusunternehmen; Inh. Rainer Koch; Buchschwabacher Str. 5; 91189 Rohr; Tel. 09876 97770; www.omnibus-koch.de; info@omnibus-koch.de

Gültig ab 10.12.2023

Montag - Freitag

VERKEHRSHINWEIS

Table with columns for stops (V01, V14, S50) and times. Rows include Rohr (Lkr.RH) Gewerbegebiet, Dechendorf, Kottensdorf Hauptstr., Schwabach, and Regelsbach Schulhaus.

Gültig ab 10.12.2023







Montag - Freitag

Table with columns for stops and times. Rows include Rohr (Lkr.RH) Gewerbegebiet, Kottensdorf Hauptstr., Schwabach, and Förderzentrum.

ZEICHENERKLÄRUNG: V01 = nur an Schultagen V14 = nur an schulfreien Tagen S50 = nur montags bis donnerstags an Schultagen RBu = Rufbus: Anmeldung min. 1 Stunde vor Fahrtantritt unter Tel. 09876 97770. g = Bus hält an der Haltestelle der Gegenrichtung \* = Bedarfshaltestelle: Zustiegewunsch bitte min. 1 Stunde vorher unter Tel. 09876/97770 anmelden. ◀ = hält nur zum Aussteigen ▶ = hält nur zum Einsteigen 99 = Bus fährt Haltestellen in anderer Reihenfolge an

**673****Rohr - Kottensdorf - Schwabach****Koch**

Konrad Koch Omnibusunternehmen; Inh. Rainer Koch; Buchschwabacher Str. 5; 91189 Rohr; Tel. 09876 97770; www.omnibus-koch.de; info@omnibus-koch.de

→ Gültig ab 10.12.2023		Samstag	
Unterprünst	08.25		
Dechendorf	08.30		
Prünst	08.33		
Gaulnhofen (b. Rohr)	08.35		
Rohr (Lkr.RH) Weilerer Berg	08.39		
- Dorfplatz	08.40		
- Hauptstr.	08.41	09.30	12.50
Gaulnhofen (b. Rohr)			12.52
Prünst			12.54
Dechendorf			12.56
Unterprünst			12.58
Putzenreuth			13.00
Volkersgau			13.02
Waikersreuth			13.04
Leuzdorf	08.43	09.32	
Kottensdorf Hauptstr.	08.45	09.34	
Gustenfelden St2239		09.36	
Oberreichenbach (b. Kammerst.)			13.05
Unterreichenbach Mitte		09.39	
- An der Leite		09.40	
Schwabach A.d.Rodelbahn		09.41	
- Wasserwerk		09.41	
- Schillerplatz		09.43	
- Bahnhof (Hst 5)  		09.46	
  Schwabach	ab	09.59	
  Nürnberg Hbf	an	10.18	
Gustenfelden Ortsmitte	08.47		
Wildenbergen	08.50		
Kottensdorf Regelsbacher Str.	08.52		
Leitelshof	08.55		
Regelsbach Schulhaus	09.00		

ZEICHENERKLÄRUNG:  = Bus hält an der Haltestelle der Gegenrichtung \* = hält nur zum Aussteigen



# 673

## Schwabach - Kottensdorf - Rohr

# Koch

Konrad Koch Omnibusunternehmen; Inh. Rainer Koch; Buchschwabacher Str. 5; 91189 Rohr; Tel. 09876 97770; www.omnibus-koch.de; info@omnibus-koch.de

← **Gültig ab 10.12.2023**

**Montag - Freitag**

VERKEHRSHINWEIS	V01	V01	V14Gri	V14	V01	V01Gri	V01Kb	V01	V01Gri	V14Gri	V01Kb	V01	V01	V14	V01	V01Kb	V14	V01Gri	S50Gri	RBu99		
Schwab. W.-v.-Eschenb.-Gym																						
- Förderzentrum	06.15	07.47				11.27			12.32											13.00		
																				13.10		
- Fürther Str.																				13.11	16.26 17.26	
- Niehoff																				13.12	16.27 17.27	
- Wengleinstr.																				13.13	16.28 17.28	
- Weißenburger Str.																				13.14		
<b>652 Nürnberg Hbf</b>	<i>ab</i>	07.38		09.39					12.08											13.41	14.08	
<b>652 Schwabach</b>	<i>an</i>	07.47		09.48					12.17											14.00	14.17	
																					16.08 17.06	
- Bahnhof (Hst 5) <b>65</b>				09.57					12.33											14.10	14.37	
- Wallenrodstr.				09.58					12.34											14.11	14.38	
- Ludwigstr.				10.00					12.36											14.13	14.40	
																					16.36 17.36	
- Nürnberger Str.	06.16						11.28		12.33													
- Neutorsr.	06.17						11.29		12.34													
- Schillerplatz	06.19	07.03	08.01		10.00		11.31		12.36											13.26	13.28	
																					14.13	
- Wasserwerk (Hst 2)	06.20	07.05	08.03		10.02				12.38													14.40
- Gutenbergr. (Hst 2)							11.34		12.39													14.43
- An der Rodelbahn	06.21	07.06	08.04		10.03		11.35		12.40													14.44
																						15.35
Unterreichenb. A.d.Leite	06.22	07.07	08.05		10.04		11.35		12.40													14.44
- Mitte	06.23	07.08	08.06		10.05		11.36		12.41													14.45
Oberreichenbach (b. Kammerst.)				09.15			11.39		12.44													14.46
																						14.48
Gustenfelden St2239	06.25	07.10	08.08		10.07		11.42		12.47													14.51
Schattenhof																						15.42
Regelsbach Schulhaus							11.20		12.20													16.43
- H.-Reck-Platz																						17.43
Leitelshof			08.00				11.23		12.23													
Kottensdorf Regelsbacher Str.			08.06				11.25		12.25													
Wildenbergen							11.29	11.43	12.29	12.48												
Gustenfelden Ortsmitte			08.09				11.33		12.33													
Kottensdorf Hauptstr.	06.28	07.12	08.10	08.11		10.10	11.35	11.45	12.35	12.50	12.46											
Waikersreuth					09.16																	
																						13.35
Volkersgau																						13.36
Putzenreuth					09.18																	13.38
Unterprünst					09.20																	13.40
					09.22		11.41		12.41													13.43
Dechendorf					09.24		11.44		12.44													13.45
Albersreuth																						13.47
Prünst					09.26		11.46		12.46													13.49
Gaulnhofen (b. Rohr)					09.28		11.48		12.48													13.51
																						13.51
Leuzdorf	06.30	07.14	08.12	08.13		10.12		11.48		12.53	12.48											13.24
Rohr (Lkr.RH) Hauptstr.	06.32	07.16	08.14	08.15	09.30	10.14		11.51		12.56	12.50											13.28
- Dorfplatz	06.33	07.17	08.15	08.16		10.15	11.51		11.52	12.51												13.30
																						13.31
- Weilerer Berg		07.19					11.53		12.53													13.45
- Kindergarten									12.55													13.48
Gaulnhofen (b. Rohr)			08.20																			13.49
																						13.50
Prünst																						13.51
Dechendorf																						13.36
Unterprünst																						13.38
Rohr (Lkr.RH) Gewerbegebiet	06.36	08.18																				13.40
Weiler (b. Rohr)								11.54		13.00												13.53

← **Gültig ab 10.12.2023**

**Samstag**

VERKEHRSHINWEIS	Gri	Gri
Schwabach Bf (Hst 5) <b>65</b>		12.33
- Wallenrodstr.		12.34
- Ludwigstr.		12.36
- Schillerplatz		12.36
- Wasserwerk (Hst 2)		12.38
- An der Rodelbahn		12.39
Unterreichenb. A.d.Leite		12.40
- Mitte		12.41
Oberreichenbach (b. Kammerst.)	09.15	
Gustenfelden St2239		12.43
Regelsbach Schulhaus		13.15
Leitelshof		13.18
Kottensdorf Regelsbacher Str.		13.20
Wildenbergen		13.22
Gustenfelden Ortsmitte		13.24
Kottensdorf Hauptstr.		12.46 13.26
Waikersreuth	09.16	
Volkersgau	09.18	
Putzenreuth	09.20	
Unterprünst	09.22	
Dechendorf	09.24	
Prünst	09.26	
Gaulnhofen (b. Rohr)	09.28	
Leuzdorf		12.48 13.28
Rohr (Lkr.RH) Hauptstr.	09.30	12.50 13.30
- Dorfplatz		13.31
Gaulnhofen (b. Rohr)		13.34
Prünst		13.36
Dechendorf		13.38
Unterprünst		13.40

ZEICHENERKLÄRUNG: V01 = nur an Schultagen V14 = nur an schulfreien Tagen S50 = nur montags bis donnerstags an Schultagen  
 Gri = Bus bedient ab Rohr weitere Haltestellen (siehe Gegenrichtung) RBu = Rufbus: Anmeldung min. 1 Stunde vor Fahrtantritt unter Tel. 09876 97770.  
 Kb = Kleinbus ◀ = hält nur zum Aussteigen ▶ = hält nur zum Einsteigen 99 = Bus fährt Haltestellen in anderer Reihenfolge an