



673

Rohr - Kottensdorf - Schwabach

Koch

Konrad Koch Omnibusunternehmen; Inh. Rainer Koch; Buchschwabacher Str. 5; 91189 Rohr; Tel. 09876 97770; www.omnibus-koch.de; info@omnibus-koch.de

→ **Gültig ab 01.02.2026**

Montag - Freitag

VERKEHRSHINWEIS	V01	V01	V14	V01	V01	V01	V0199	V14	V01	V14	V01	V01	V01	V01	V14	V14	V01	V01	V01	V01	S50
Rohr (Lkr.RH) Gewerbegebiet		06.31	06.31																		
Weiler (b. Rohr)					07.05																
Unterprünst				06.55				08.25													
Dechendorf				07.00				08.30													
Prünst				07.02				08.33													
Gaulnhofen (b. Rohr)				07.05				08.35													
Rohr (Lkr.RH) Kindergarten																					12.55
- Weilerer Berg			06.33	06.33	07.13	07.08		07.12		08.39				11.53							
- Dorfplatz		06.23	06.34	06.34	07.15		07.14		08.40	09.17		10.59		11.54							14.06
- Hauptstr.	05.45		06.36	06.36	07.17		07.15		08.41	09.30	11.00	11.00	11.54	11.51	12.00	12.50	12.56	12.56	12.56	14.06	14.59
Gaulnhofen (b. Rohr)		06.26							09.20					11.53		*12.52	12.58				15.01
Prünst		06.29							09.23					11.56		*12.54	13.01				15.03
Albersreuth									09.28												15.05
Dechendorf		06.32							09.30					11.59		*12.56	13.04				15.07
Unterprünst		06.36							09.34					12.02		*12.58	13.07				15.09
Putzenreuth		06.38							09.36					12.05		*13.00	13.10				15.11
Volkersgau		06.40							09.38					12.07		*13.02	13.12				15.13
Oberreichenbach (b. Kammerst.)									09.40					12.10		*13.04	13.15				15.15
Waikersreuth																					16.06
Leuzdorf	05.47		06.38	06.38	07.20		07.18	08.43		09.32	11.02	11.02	11.57		12.02						12.58
Kottensdorf Hauptstr.	05.49		06.41	06.41			07.20	07.36	08.45		09.34				12.04						14.10
Wildenbergen					07.25																
Gustenfelden St2239	05.51		06.47	06.47			07.23			09.36					12.06						14.12
Oberreichenbach (b. Kammerst.)		06.45					07.26			09.43					12.13		*13.05	13.18			
Unterreichenbach Mitte	05.54		06.49	06.49			07.30			09.39					12.17	12.09		13.22			14.15
- An der Leite	05.56		06.50	06.50			07.31			09.40					12.18	12.10		13.23			14.16
Schwabach A.d.Rodelbahn	05.57		06.51	06.51			07.32			09.41					12.19	12.11		13.24			14.17
- Wasserwerk	05.58									09.41					12.19	12.11		13.24			14.17
Schattenhof		06.47								09.45											15.15
Schwabach Gutenbergstr.		06.52	06.52	06.52			07.33														16.06
- Schillerplatz	06.00		06.55	06.55			07.38			09.52	09.43				12.21	12.13	13.10	13.27			15.20
- Ludwigstr.		06.02								09.53	09.44				12.22	12.14					14.20
- Wallenrodstr.		06.03								09.54	09.45				12.23	12.15					14.21
- Bahnhof (Hst 5)		06.05								09.55	09.46				12.24	12.16					14.22
S2 Schwabach	iv000	ab 06.09								10.05	10.05		iv000		12.35	12.35					14.42
S2 Nürnberg Hbf		an 06.28								10.16	10.16				12.46	12.46					14.53
- Wengleinstr.		06.06													11.17						
- Fürther Str.		06.08													11.19						
- Neutorstr.							07.40														16.12
- Nürnberger Str.							07.45														16.13
- Schule am Museum		06.10					07.49								11.21	12.29					16.19
Gustenfelden Ortsmitte								07.38	08.47												
Wildenbergen								07.40	08.50												
Kottensdorf Regelsbacher Str.								07.35	08.52						11.05	12.00					13.00
Leitelshof								07.46	08.55												
Regelsbach Schulhaus					07.31			07.55	09.00						11.15	12.10					13.05

→ **Gültig ab 01.02.2026**







Montag - Freitag

VERKEHRSHINWEIS	V14
Rohr (Lkr.RH) Gewerbegebiet	16.55
- Dorfplatz	16.57
- Hauptstr.	16.00 16.58
Leuzdorf	16.02 17.00
Kottensdorf Hauptstr.	16.04 17.02
Gustenfelden St2239	16.06 17.04
Unterreichenbach Mitte	16.08 17.07
- An der Leite	16.09 17.08
Schwabach A.d.Rodelbahn	16.10 17.09
- Wasserwerk	16.10 17.09
- Schillerplatz	16.12 17.11
- Ludwigstr.	17.12
- Wallenrodstr.	17.13
- Bahnhof (Hst 5)	17.14
S2 Schwabach	ab 17.31
S2 Nürnberg Hbf	an 17.45
- Wengleinstr.	17.15
- Fürther Str.	17.17
- Neutorstr.	16.13
- Nürnberger Str.	16.14
- Schule am Museum	16.19 17.19

ZEICHENERKLÄRUNG: V01 = nur an Schultagen V14 = nur an schulfreien Tagen S50 = nur montags bis donnerstags an Schultagen iv000 = ab 15.6.26
 iv000 = ab 15.6.26, nicht 3.8.26 bis 14.9., 2.11. bis 6.11., 18.11.
 RBu = Rufbus: Anmeldung über die App "VGN Fahrplan & Tickets" oder telefonisch unter 0157 80531073 bis spätestens 60 Minuten vor der Abfahrtszeit der ersten Haltestelle der jeweiligen Fahrt. Weitere Infos im Benutzungshinweis der Linie unter www.vgn.de!
 = Bus hält an der Haltestelle der Gegenrichtung * = Bedarfshaltestelle: Zustiegewunsch bitte min. 1 Stunde vorher unter Tel. 09876/97770 anmelden.
 ◀ = hält nur zum Aussteigen ▶ = hält nur zum Einsteigen 99 = Bus fährt Haltestellen in anderer Reihenfolge an

**673****Rohr - Kottensdorf - Schwabach****Koch**

Konrad Koch Omnibusunternehmen; Inh. Rainer Koch; Buchschwabacher Str. 5; 91189 Rohr; Tel. 09876 97770; www.omnibus-koch.de; info@omnibus-koch.de

→ Gültig ab 01.02.2026		Samstag	
Unterprünst	08.25		
Dechendorf	08.30		
Prünst	08.33		
Gaulnhofen (b. Rohr)	08.35		
Rohr (Lkr.RH) Weilerer Berg	08.39		
- Dorfplatz	08.40		
- Hauptstr.	08.41	09.30	12.50
Gaulnhofen (b. Rohr)			12.52
Prünst			12.54
Dechendorf			12.56
Unterprünst			12.58
Putzenreuth			13.00
Volkersgau			13.02
Waikersreuth			13.04
Leuzdorf	08.43	09.32	
Kottensdorf Hauptstr.	08.45	09.34	
Gustenfelden St2239		09.36	
Oberreichenbach (b. Kammerst.)			13.05
Unterreichenbach Mitte		09.39	
- An der Leite		09.40	
Schwabach A.d.Rodelbahn		09.41	
- Wasserwerk		09.41	
- Schillerplatz		09.43	
- Bahnhof (Hst 5)  		09.46	
  Schwabach	ab	10.05	
  Nürnberg Hbf	an	10.16	
Gustenfelden Ortsmitte	08.47		
Wildenbergen	08.50		
Kottensdorf Regelsbacher Str.	08.52		
Leitelshof	08.55		
Regelsbach Schulhaus	09.00		

ZEICHENERKLÄRUNG:  = Bus hält an der Haltestelle der Gegenrichtung  = hält nur zum Aussteigen



673

Schwabach - Kottensdorf - Rohr

Koch

Konrad Koch Omnibusunternehmen; Inh. Rainer Koch; Buchschwabacher Str. 5; 91189 Rohr; Tel. 09876 97770; www.omnibus-koch.de; info@omnibus-koch.de

← **Gültig ab 01.02.2026**

Montag - Freitag

VERKEHRSHINWEIS	V01	V01	V14Gri	V14	V01	V01Gri	V01Kb	V01	V01Gri	V14Gri	V01Kb	V01	V01	V14	V01	V01Kb	V14	V01Gri	S50Gri	RBu99
Schwab. W.-v.-Eschenb.-Gym																				
- Schule am Museum	06.11	07.50				11.27			12.32										13.00	
																			13.10	
- Fürther Str.		07.51																	13.11	16.26
- Niehoff		07.52																	13.12	16.27
- Wengleinstr.		07.53																	13.13	16.28
- Weißenburger Str.																			13.14	17.28
52 Nürnberg Hbf	ab	07.39		09.39					12.11										13.39	14.11
52 Schwabach	an	07.48		09.48					12.21										13.48	14.21
- Bahnhof (Hst 5) 52		08.00		09.57					12.33										14.10	14.37
- Wallenrodstr.		08.02		09.58					12.34										14.11	14.38
- Ludwigstr.		08.03		10.00					12.36										14.13	14.40
- Nürnberger Str.	06.13						11.28		12.33											
- Neutorstr.	06.14						11.29		12.34											
- Schillerplatz	06.16	06.55	08.04		10.00		11.31		12.36	12.36				13.26				13.28	14.13	14.40
																			14.40	15.35
- Wasserwerk (Hst 2)	06.17	06.57	08.07		10.02				12.38											
- Gutenbergstr.							11.34		12.39					13.29					13.31	14.43
- An der Rodelbahn	06.18	06.58	08.08		10.03		11.35		12.40	12.39				13.32					13.32	14.44
																				15.39
Unterreichenb. A.d.Leite	06.19	06.59	08.09		10.04		11.35		12.40	12.40				13.32					13.33	14.44
- Mitte	06.20	07.00	08.10		10.05		11.36		12.41	12.41				13.33					13.33	14.45
Oberreichenbach (b. Kammerst.)				09.15			11.39		12.44					13.33					13.33	14.45
																			14.45	15.40
Gustenfelden St2239	06.22	07.02	08.12		10.07		11.42		12.47	12.43				13.36					13.36	14.51
Schattenhof																			13.35	15.42
Regelsbach Schulhaus		08.00			11.20				12.20										13.35	16.43
- H.-Reck-Platz		08.01																	13.05	17.43
Leifelshof		08.03			11.23				12.23										13.06	18.43
Kottensdorf Regelsbacher Str.		08.06							12.25										13.08	19.43
Wildenbergen					11.29	11.43			12.29	12.48									13.11	20.43
Gustenfelden Ortsmitte		08.09			11.33				12.33										13.15	21.43
Kottensdorf Hauptstr.	06.24	07.04	08.14	08.11	10.10	11.35	11.45		12.35	12.50	12.46								13.21	22.43
Waikersreuth				09.16					12.35										13.24	23.42
																			13.42	24.42
Volkersgau				09.18															13.38	25.42
Putzenreuth				09.20															13.40	26.42
Unterprünst				09.22		11.41		12.41											13.43	27.42
																			13.43	28.42
Dechendorf				09.24		11.44		12.44											13.45	29.42
Albersreuth																			13.47	30.42
Prünst				09.26		11.46		12.46											13.49	31.42
Gaulnhofen (b. Rohr)				09.28		11.48		12.48											13.51	32.42
																			13.51	33.42
Leuzdorf	06.26	07.06	08.16	08.13	10.12	11.48			12.53	12.48				13.24	13.28	13.45			13.50	34.42
Rohr (Lkr.RH) Hauptstr.	06.28	07.08	08.18	08.15	09.30	10.14	11.51		12.56	12.50				13.27	13.30	13.48			13.50	35.42
- Dorfplatz	06.29	07.10	08.19	08.16	10.15	11.51		11.52	12.51					13.28	13.31	13.49	13.50	13.50	13.50	36.42
																			13.51	37.42
- Weilerer Berg		07.12			11.53				12.53					13.30					13.51	38.42
- Kindergarten			08.20						12.55										13.51	39.42
Gaulnhofen (b. Rohr)																			13.35	40.42
																			13.34	41.42
Prünst																			13.37	42.42
Dechendorf																			13.39	43.42
Unterprünst																			13.42	44.42
Rohr (Lkr.RH) Gewerbegebiet	06.31	08.21																	13.40	45.42
Weiler (b. Rohr)							11.54												13.53	46.42
																				47.42

← **Gültig ab 01.02.2026**

Samstag

VERKEHRSHINWEIS	Gri	Gri
Schwabach Bf (Hst 5) 52	12.33	
- Wallenrodstr.	12.34	
- Ludwigstr.	12.36	
- Schillerplatz	12.36	
- Wasserwerk (Hst 2)	12.38	
- An der Rodelbahn	12.39	
Unterreichenb. A.d.Leite	12.40	
- Mitte	12.41	
Oberreichenbach (b. Kammerst.)	09.15	
Gustenfelden St2239	12.43	
Regelsbach Schulhaus	13.15	
Leifelshof	13.18	
Kottensdorf Regelsbacher Str.	13.20	
Wildenbergen	13.22	
Gustenfelden Ortsmitte	13.24	
Kottensdorf Hauptstr.	12.46	13.26
Waikersreuth	09.16	
Volkersgau	09.18	
Putzenreuth	09.20	
Unterprünst	09.22	
Dechendorf	09.24	
Prünst	09.26	
Gaulnhofen (b. Rohr)	09.28	
Leuzdorf	12.48	13.28
Rohr (Lkr.RH) Hauptstr.	09.30	12.50
- Dorfplatz	13.30	
Gaulnhofen (b. Rohr)	13.34	
Prünst	13.36	
Dechendorf	13.38	
Unterprünst	13.40	

ZEICHENERKLÄRUNG: V01 = nur an Schultagen V14 = nur an schulfreien Tagen S50 = nur montags bis donnerstags an Schultagen
 lv000 = ab 15.6.26, nicht 3.8.26 bis 14.9., 2.11. bis 6.11., 18.11. Gri = Bus bedient ab Rohr weitere Haltestellen (siehe Gegenrichtung) Kb = Kleinbus
 RBu = Rufbus: Anmeldung über die App "VGN Fahrplan & Tickets" oder telefonisch unter 0157 80531073 bis spätestens 60 Minuten vor der Abfahrtszeit der
 ersten Haltestelle der jeweiligen Fahrt. Weitere Infos im Benutzungshinweis der Linie unter www.vgn.de!
 ◀ = hält nur zum Aussteigen ▶ = hält nur zum Einsteigen 99 = Bus fährt Haltestellen in anderer Reihenfolge an