







901

Bamberg Klinikum - ZOB - Bahnhof - Gartenstadt



Stadtwerke Bamberg Verkehrs- und Park GmbH; Servicepunkt Verkehr; Promenadestraße 7a; 96047 Bamberg; Tel. 0951 77-4977; www.stadtwerke-bamberg.de; kundencenter@stadtwerke-bamberg.de

→	Gültig ab 10.12.2023		Montag - Freitag (nicht 15.8.)											
	Uhr		5	6	7	8-17	18	19	20					
VERKEHRSHINWEIS													W1	
Klinikum													25 40 55 10 25 40 55 10 25 40	
Am Bruderwald													25 40 55 10 25 40 55 10 25 40	
Paradiesweg													27 42 57 12 27 42 57 12 27 42	
Hohes Kreuz (Hst 2)													28 43 58 13 28 43 58 13 28 43	
Würzburger Str. (Hst 2)													29 44 59 14 29 44 59 14 29 44	
Laurenziplatz													30 45 00 15 30 45 00 15 30 45	
Laurenzistr.													31 46 01 16 31 46 01 16 31 46	
Schulplatz													32 47 02 17 32 47 02 17 32 47	
Schranne													33 48 03 18 33 48 03 18 33 48	
Schillerplatz													35 50 05 20 35 50 05 20 35 50	
Schöneleinsplatz													36 51 06 21 36 51 06 21 36 51	
ZOB (Hst A)			an										40 55 10 25 40 55 10 25 40 55	
ZOB (Hst A)			ab 15 50		15 30 45	00 15 30 45	00 15 30 45	00 15 30 45	00 15 30 45	00 15 30 45	00 15 30 45	00 15 30 45	00 15 30 45	00 15 30 45
Luitpoldstr.			17 52		17 32 47	02 17 32 47	02 17 32 47	02 17 32 47	02 17 32 47	02 17 32 47	02 17 32 47	02 17 32 47	02 17 32 47	
Bahnhof/Ludwigstr.  			20 30 55		20 35 50	05 20 35 50	05 20 35 50	05 20 35 50	05 20 35 50	05 20 35 50	05 20 35 50	05 20 35 50	05 20 35 50	
Grafensteinstr.			31 56		21 36 51	06 21 36 51	06 21 36 51	06 21 36 51	06 21 36 51	06 21 36 51	06 21 36 51	06 21 36 51	06 21 36 51	
Kloster-Banz-Str.			32 57		22 37 52	07 22 37 52	07 22 37 52	07 22 37 52	07 22 37 52	07 22 37 52	07 22 37 52	07 22 37 52	07 22 37 52	
Weißenburgstr.			33 58		23 38 53	08 23 38 53	08 23 38 53	08 23 38 53	08 23 38 53	08 23 38 53	08 23 38 53	08 23 38 53	08 23 38 53	
Lagarde Kaserne			34 59		24 39 54	09 24 39 54	09 24 39 54	09 24 39 54	09 24 39 54	09 24 39 54	09 24 39 54	09 24 39 54	09 24 39 54	
Ferdinand-Tietz-Str.			36 01		26 41 56	11 26 41 56	11 26 41 56	11 26 41 56	11 26 41 56	11 26 41 56	11 26 41 56	11 26 41 56	11 26 41 56	
Hauptsmoorstr. (Bundespolizei)			36 01		11 26 41 56	11 26 41 56	11 26 41 56	11 26 41 56	11 26 41 56	11 26 41 56	11 26 41 56	11 26 41 56	11 26 41 56	
Seinsheimstr.			37 02		12 27 42 57	12 27 42 57	12 27 42 57	12 27 42 57	12 27 42 57	12 27 42 57	12 27 42 57	12 27 42 57	12 27 42 57	
Kunigundenkirche			38 03		13 28 43 58	13 28 43 58	13 28 43 58	13 28 43 58	13 28 43 58	13 28 43 58	13 28 43 58	13 28 43 58	13 28 43 58	
Hans-Morper-Str.			41 06		17 32 47 02	17 32 47 02	17 32 47 02	17 32 47 02	17 32 47 02	17 32 47 02	17 32 47 02	17 32 47 02	17 32 47 02	
Spinnseyer			42 07		18 33 48 03	18 33 48 03	18 33 48 03	18 33 48 03	18 33 48 03	18 33 48 03	18 33 48 03	18 33 48 03	00	
Gartenstadt Schule			43 08		19 34 49 04	19 34 49 04	19 34 49 04	19 34 49 04	19 34 49 04	19 34 49 04	19 34 49 04	19 34 49 04	01	
Stauffenbergstr.			44 09		20 35 50 05	20 35 50 05	20 35 50 05	20 35 50 05	20 35 50 05	20 35 50 05	20 35 50 05	20 35 50 05	02	

→	Gültig ab 10.12.2023		Samstag										Sonn-/Feiertag (auch 15.8.)	
	Uhr		6	7	8	9	10	11-17	18	19	8	9-19		
VERKEHRSHINWEIS													W1	L1
Klinikum													40 10 40 10 25 40 55 10 25 40 55 10	10
Am Bruderwald													40 10 40 10 25 40 55 10 25 40 55 10	10
Paradiesweg													42 12 42 12 27 42 57 12 27 42 57 12	12
Hohes Kreuz (Hst 2)													43 13 43 13 28 43 58 13 28 43 58 13	13
Würzburger Str. (Hst 2)													44 14 44 14 29 44 59 14 29 44 59 14	14
Laurenziplatz													45 15 45 15 30 45 00 15 30 45 00 15	15
Laurenzistr.													46 16 46 16 31 46 01 16 31 46 01 16	16
Schulplatz													47 17 47 17 32 47 02 17 32 47 02 17	17
Schranne													48 18 48 18 33 48 03 18 33 48 03 18	18
Schillerplatz													50 20 50 20 35 50 05 20 35 50 05 20	20
Schöneleinsplatz													51 21 51 21 36 51 06 21 36 51 06 21	21
ZOB (Hst A)			an										55 25 55 25 40 55 10 25 40 55 10 25	25
ZOB (Hst A)			ab 30 00 30		00 15 30 45	00 15 30 45	00 15 30 45	00 15 30 45	00 15 30 45	00 15 30 45	00 15 30 45	00 30	00 30	
Luitpoldstr.			32 02 32		02 17 32 47	02 17 32 47	02 17 32 47	02 17 32 47	02 17 32 47	02 17 32 47	02 17 32 47	02 32	02 32	
Bahnhof/Ludwigstr.  			35 05 35		05 20 35 50	05 20 35 50	05 20 35 50	05 20 35 50	05 20 35 50	05 20 35 50	05 35	05 35		
Grafensteinstr.			36 06 36		06 21 36 51	06 21 36 51	06 21 36 51	06 21 36 51	06 21 36 51	06 21 36 51	06 36	06 36		
Kloster-Banz-Str.			37 07 37		07 22 37 52	07 22 37 52	07 22 37 52	07 22 37 52	07 22 37 52	07 22 37 52	07 37	07 37		
Weißenburgstr.			38 08 38		08 23 38 53	08 23 38 53	08 23 38 53	08 23 38 53	08 23 38 53	08 23 38 53	08 38	08 38		
Lagarde Kaserne			39 09 39		09 24 39 54	09 24 39 54	09 24 39 54	09 24 39 54	09 24 39 54	09 24 39 54	09 39	09 39		
Ferdinand-Tietz-Str.			41 11 41		11 26 41 56	11 26 41 56	11 26 41 56	11 26 41 56	11 26 41 56	11 26 41 56	11 41	11 41		
Hauptsmoorstr. (Bundespolizei)			41 11 41		11 26 41 56	11 26 41 56	11 26 41 56	11 26 41 56	11 26 41 56	11 26 41 56	11 41	11 41		
Seinsheimstr.			42 12 42		12 27 42 57	12 27 42 57	12 27 42 57	12 27 42 57	12 27 42 57	12 27 42 57	12 42	12 42		
Kunigundenkirche			43 13 43		13 28 43 58	13 28 43 58	13 28 43 58	13 28 43 58	13 28 43 58	13 28 43 58	13 43	13 43		
Hans-Morper-Str.			47 17 47		17 32 47 02	17 32 47 02	17 32 47 02	17 32 47 02	17 32 47 02	17 32 47 02	17 47	17 47		
Spinnseyer			48 18 48		18 33 48 03	18 33 48 03	18 33 48 03	18 33 48 03	18 33 48 03	18 33 48 03	18 48	18 48		
Gartenstadt Schule			49 19 49		19 34 49 04	19 34 49 04	19 34 49 04	19 34 49 04	19 34 49 04	19 34 49 04	19 49	19 49		
Stauffenbergstr.			50 20 50		20 35 50 05	20 35 50 05	20 35 50 05	20 35 50 05	20 35 50 05	20 35 50 05	20 50	20 50		

ZEICHENERKLÄRUNG: L1 = Bus kommt von der Linie 918 W1 = Bus fährt weiter als Linie 907 in Richtung Memmelsdorf

24.12.:Betriebsende 18 Uhr; 25.12. und 1.1.: Betriebsbeginn 10 Uhr; Infos zu Fahrplanänderungen unter www.vgn.de

