WANDERN

211

Panorama & Genuss auf der Marloffsteiner Höhe

Fränkische Kulinarik und Streuobstwiesen-Weiten zwischen Buckenhof/Spardorf und Bubenreuth

Verkehrsverbund Großraum Nürnberg

metropolregion nürnberg
KOMMEN. STAUNEN. BLEIBEN.

Panorama & Genuss auf der Marloffsteiner Höhe

Fränkische Kulinarik, Panoramablicke und Streuobstwiesen. Diese 15 Kilometer lange Tour führt auf abwechslungsreichen Pfaden von Spardorf über die Marloffsteiner Höhe bis nach Bubenreuth. Entlang der Route gibt es viele Zustiege, sodass die Tour auch gut in Teilstücken gewandert werden kann.

Foto Titelseite: Schloss Atzelsberg, © VGN/A. Gaspar-Klein

NATUR GENUSS

Spardorf – Uttenreuth – Marloffstein – Atzelsberg – Bubenreuth

- Wasserturm Marloffstein mit Panoramablick
- Tongrube Marloffstein
- Biergarten Adlitz mit Aussicht
- Streuobstwiesen-Kennenlern-Pfad Atzelsberg
- Schloss Atzelsberg mit Biergarten

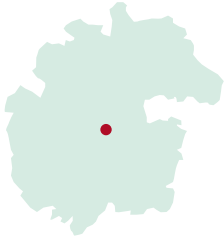

Landkreis Erlangen-Höchstadt

→ S R Erlangen Hbf, weiter mit 208 209 Busbahnhof Buckenhof/Spardorf

← S 1 Bubenreuth Bf oder 253

15 km **188 m**

4 Std. **199 m**

Höhenprofil

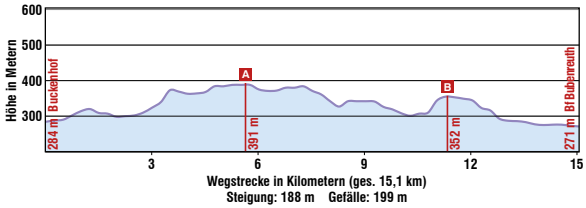

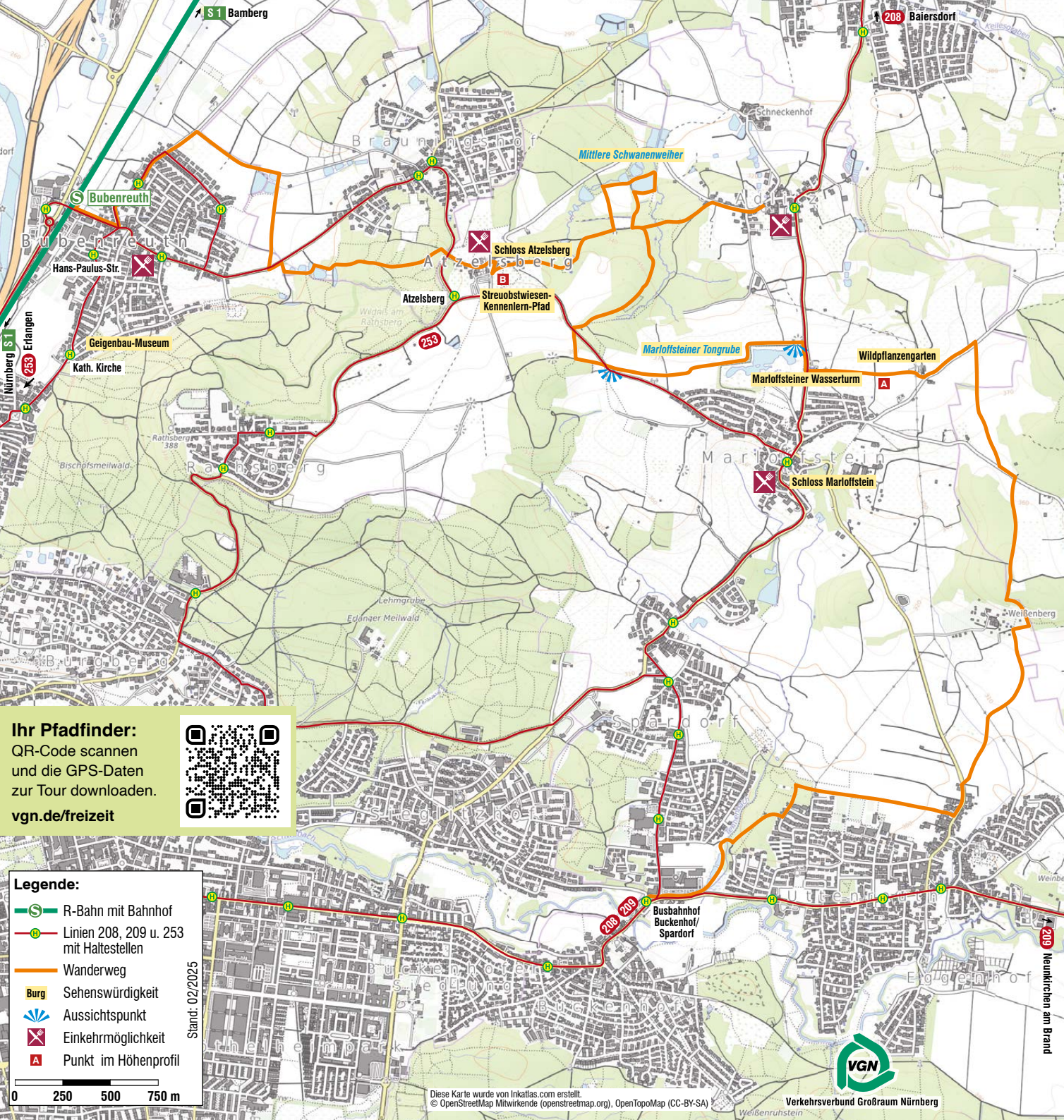

Ihr Pfadfinder:
QR-Code scannen und die GPS-Daten zur Tour downloaden.
vgn.de/freizeit

Legende:
- R-Bahn mit Bahnhof
- Linien 208, 209 u. 253 mit Haltestellen
- Wanderweg
- Burg — Sehenswürdigkeit
- Aussichtspunkt
- Einkehrmöglichkeit
- A — Punkt im Höhenprofil

0 250 500 750 m

Route

Vom **Busbahnhof Erlangen** bringen dich die Busse 208 und 209 in 15 Minuten zum Ⓗ **Busbahnhof Buckenhof/Spardorf**. In **Spardorf** angekommen, gehst du ein kurzes Stück die Gräfenberger Straße entlang. Nach ca. 200 Metern geht es links auf einem schmalen Pfad an einem Weiher vorbei, weiter auf Wiesenpfaden am Ortsrand von **Uttenreuth** entlang.

Schon Lust auf eine Einkehr? Dann halte dich rechts – und nach 200 Metern erreichst du das Restaurant „Schwarzer Adler“ im historischen Fachwerkhaus.

Am Ortsausgang von Uttenreuth gehst du links ein Stück die Marloffsteiner Straße entlang und biegst dann rechts auf den Feldweg ab. Am Waldrand passierst du **Weißenberg**, dann geht es hinauf zur **Marloffsteiner Höhe** – Panoramablick inklusive.

Folge nun für ca. 300 Meter der Straße Richtung Marloffsteiner Wasserturm. Bei den Marloffsteiner Eseln biegst du rechts auf den Feldweg ein. Jetzt wanderst du auf dem auf 390 Metern gelegenen **Marloffsteiner Pass**.

Modellflugplatz

Der Flugsportverein Erlangen – Nürnberg betreibt auf der Marloffsteiner Höhe ein Modellfluggelände. Bei gutem Flugwetter kannst du auf den Zuschauerbänken Platz nehmen und den Flugsportbegeisterten zuschauen.

Quelle: Flugsportverein Erlangen-Nürnberg

Tongrube Marloffstein – heute ein Geotop

Bis in die 1970er-Jahre wurde in der Grube Ton abgebaut und anschließend zur Ziegelei nach Spardorf transportiert, um daraus Ziegel zu fertigen. Mittlerweile ist die Tongrube stillgelegt und renaturiert.

Das heutige Geotop ist eine Mischung aus trockenen und feuchten Flächen sowie Gräsern – und Lebensraum für viele Tierarten. Die meiste Zeit ist die Grube ausgetrocknet und erinnert eher an eine karge Mondlandschaft. Regnet es, bilden sich die typischen kleinen Seen und es entsteht ein völlig anderes Landschaftsbild.

Quelle: Gemeinde Marloffstein/Landschaftspflegeverband Mittelfranken

Wildpflanzengarten

Der Garten in der Nähe der Marloffsteiner Esel dient neben seiner Nutzung als Ruheort – im Sommer zwischen bunten Blüten und heimischen Kräutern. Bänke und Liegestühle laden Wandernde zum Verweilen und Entspannen ein.

Quelle: Infotafel

In nur ein paar Schritten erreichst du den **Wasserturm** mit Rundumblick. Als Nächstes querst du die Hauptstraße und den Wanderparkplatz, um an der Infotafel zur ehemaligen Tongrube rechts abzubiegen.

Der steinige Weg führt bergab. Weiter geht es linker Hand – mit Blick in die ehemalige **Tongrube** mit Wasserturm im Hintergrund.

Streuobstwiesen-Kennenlern-Pfad Atzelsberg

Der Pfad beginnt bei der großen Infotafel am Wanderweg und führt auf gemähtem Weg über die Wiese. 15 Tafeln informieren über Besonderheiten der Streuobstwiese. Die ältesten Bäume der Streuobstwiese sind bis zu 100 Jahren alt.

Quelle: Bund Naturschutz Bayern

Sobald der Weg wieder eben wird, folgst du diesem rechts zu den Schwanenweihern – im Sommer blühen hier Seerosen. Weiter geht es zum Märchenweiher mit malerischen Felsen. Nach einem kurzen Anstieg erreichst du **Atzelsberg**. Hier gibt es den **Streuobstwiesen-Kennenlern-Pfad** und das **Schloss Atzelsberg mit Biergarten** zu entdecken.

Für ca. 1 km begleitet dich jetzt der Panoramablick Richtung Fränkische Schweiz. Sobald du die Schnellstraße überquerst, führt dich der weitere Weg hinab und zweigt in den Wald hinein.

Variante: Lust auf eine Einkehr? Dann halte dich an den nächsten Weggabelungen rechts, um nach ca. 700 Metern den **Adlitzer Biergarten** mit Aussicht zu erreichen.

Schloss Atzelsberg

1961 erwarb die Stadt Erlangen das Schloss und sanierte es aufwendig. Heute ist das Schloss ein beliebter Erholungsort und wird regelmäßig als Standesamt und Event-Location genutzt.

schloss-atzelsberg.de

Hinter dem Schloss geht es auf naturnahen Wegen Richtung Bubenreuth. Vorbei an kleinen Weihern, querst du die Straße und wanderst in einem großen Bogen um **Bubenreuth** herum.

Sobald du wieder die Hauptstraße erreichst, lohnt sich ein Abstecher zum neuen Kulturhof „H7“. Hier kannst du das **Geigenbau-Museum** besuchen und im Hof-Café einkehren.
(Eröffnung des H7 ist für 05/2025 geplant. Quelle: bubenreuth.de)

Von Bubenreuth aus hast du gute ÖPNV-Verbindungen: Die S-Bahn-Haltestelle Bubenreuth ist vom Kulturhof „H7“ nur ein paar Schritte entfernt. Die S1 bringt dich von dort zum Beispiel alle 20–30 Minuten zurück nach Erlangen. Auch die **Buslinie** 253 fährt von Bubenreuth zum Erlanger Hbf.

Einkehrmöglichkeiten

Uttenreuth
- **Schwarzer Adler**
  Marloffsteiner Straße 17, Tel. 09131 9082270
  schwarzer-adler-uttenreuth.de

Marloffstein
- **Hotel und Gasthof Alter Brunnen**
  Am alten Brunnen 1, Tel. 09131 53650
  alterbrunnen.net

Adlitz
- **Gasthaus „Zur Ludwigshöhe“, Adlitzer Biergarten**
  Adlitz 12, Tel. 09131 529229
  adlitzer-biergarten.de

Atzelsberg
- **Biergarten Atzelsberger**
  Atzelsberg 4, Tel. 09131 9708460
  atzelsberger.de

Bubenreuth
- **Landgasthof Mörsbergei**
  Hauptstr. 14, Tel. 09131 9263288
  landgasthof-moersbergei.jimdosite.com

Bitte informiere dich in deinem eigenen Interesse immer vorab über die aktuell geltenden Ruhetage und Öffnungszeiten!

Idee, Ausarbeitung und Text: Yvonne Herms
Fotos: Yvonne Herms, Andrea Gaspar-Klein
Gestaltung: WerbeAtelier Kolvenbach-Post
Druck: Druckerei & Verlag Steinmeier GmbH & Co.KG

S R U Tram Bus

Ab in die Natur!

... mit deinem VGN-Ticket

Über 300 VGN-Freizeittipps:

vgn.de/freizeit

vgn_freizeit

www.vgn.de

shop.vgn.de

0911 27075-99

App für iOS & Android
VGN Fahrplan & Tickets

VGN

Verkehrsverbund Großraum Nürnberg

Rothenburger Str. 9 • 90443 Nürnberg • vgn.de/kontakt

VAG · DB Regio Bayern · ESTW Erlanger Stadtwerke · infra fürth · DB OVF · STVB · Stadtwerke Bayreuth · Stadtverkehr Schwabach GmbH · GPV · GKV

Partner im VGN

2/2025