

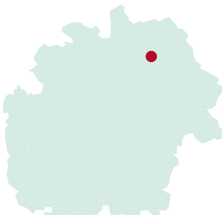
Ruinen-Hopping und Mühlen-Romantik im Naturpark Frankenwald

Mühlen-Aussichten, Burg-Blicke, Fels-Formationen und Wildbach-Wasser. Diese Tour führt dich in 19 Kilometern von Stadtsteinach zum Aussichtsturm Pressecker Knock. Von Nürnberg aus bist du in rund zwei Stunden mit RE, RB und dem Bus am Startpunkt.



Stadtsteinach – Burgstall Wildenstein – Presseck

- ★ Schneidmühle am Hochofen
- Uralt: Burgruine Nordeck
- Wildromantische Steinachklamm
- Burgstall Wildenstein
- Pressecker Knock mit Natur.Erlebnis.Wäldla



Frankenwald

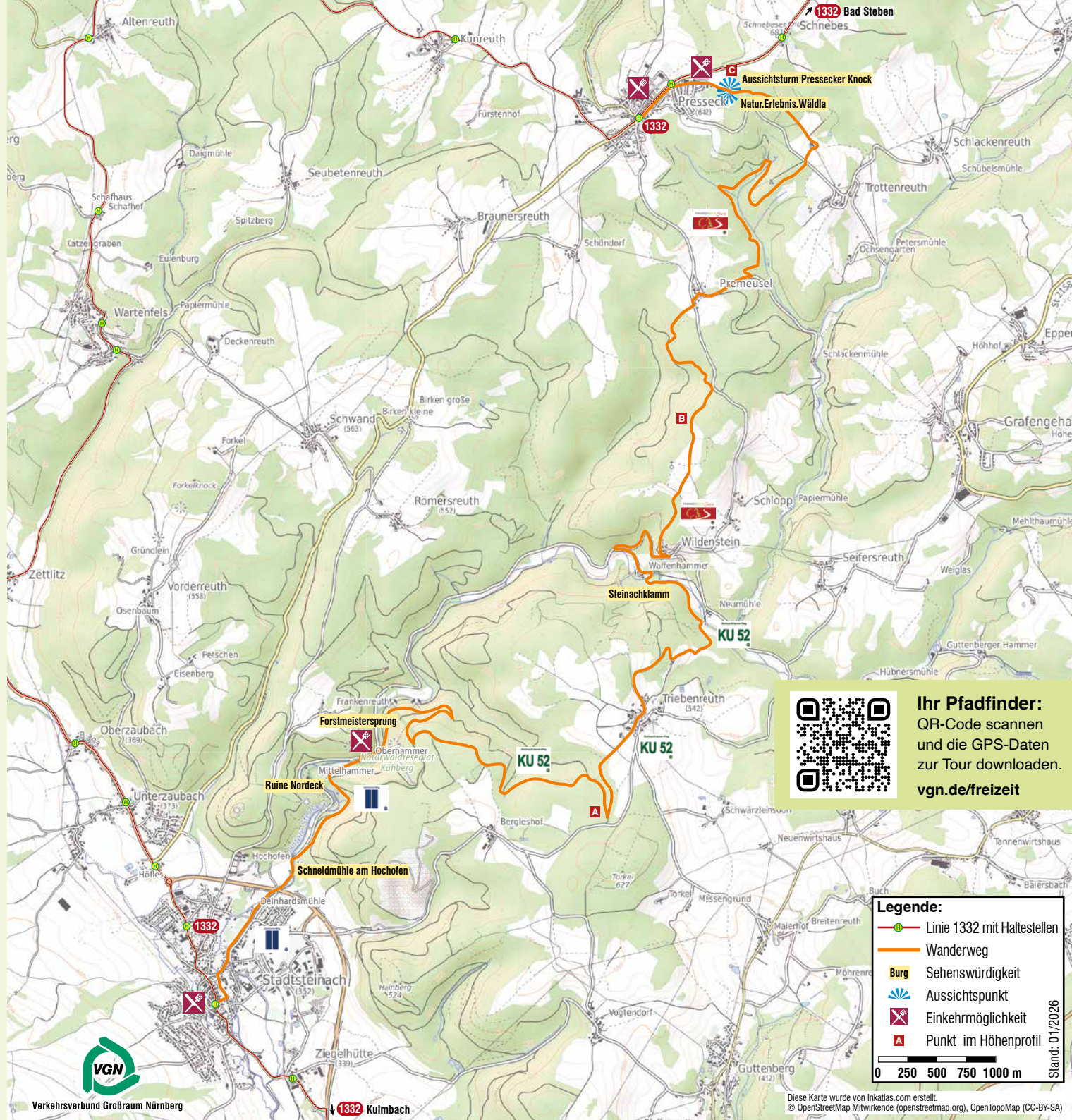
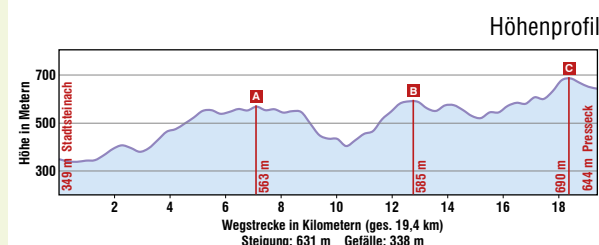
→ Untersteinach, weiter mit 1331, 1332, 1333 oder 1334 nach Stadtsteinach

← Presseck Marktplatz 1332, 1333 oder 1335 nach Kulmbach, weiter mit R

1332 Freizeitlinie Hochfankenwald-Express vom 1.5.–1.11. an Samstagen, Sonn- und Feiertagen
Anruf mind. 60 Minuten vor Fahrtbeginn: Tel. 09221 4077790

km ca. 19 km 631 m

L Tagestour 338 m




Route

Mit dem RE 30 fährst du von Nürnberg nach Trebgast, steigst um in die RB 24 nach Untersteinach und fährst mit der Buslinie 1332 oder dem Rufbus 1334 zum Marktplatz von Stadtsteinach.

Dort gehst du am Christophorus-Brunnen vorbei und folgst dem Marterl-Weg KU 38 die Treppen hinunter, am Mühlbach entlang.

Nach der Brücke geht es weiter mit dem Steinachtal-Weg am Ufer der Unteren Steinach, am Wehr vorbei zur Schneidmühle am Hochofen, über die ehemalige Erzabbaustätte und zur Burgruine Nordeck.



★ Burgruine Nordeck

Immer noch thront die um das Jahr 1000 erbaute Burgruine Nordeck stolz am Eingang des Steinachtals.

Ab Mitte des 12. Jahrhunderts wohnten Amtsmänner des Bischofs Eberhard von Bamberg dort. Sie sollten für die Bischöfe verwalten und Recht sprechen. Doch just diese Amtsmänner konnten den Hals nicht voll genug kriegen und raubten die Handelszüge der Kaufleute aus, die durch das Steinachtal reisten und die sie ursprünglich beschützen sollten. Im Bauernkrieg 1525 zerstörten Aufständische die Burg. Übrig blieben von der stolzen Veste der achteckige Gefängnisturm, der Kopf der Zugbrücke und der Wartturm, von den Bayerischen Staatsforsten 2014 aufwändig restauriert

Quelle: frankenwald-tourismus.de

SRU Tram Bus
Ab in die Natur!
... mit deinem VGN-Ticket



Waldnaabtal 217

Über 300 VGN-Freizeit Tipps:
vgn.de/freizeit
@vgn_freizeit

www.vgn.de
shop.vgn.de

0911 27075-99



App für iOS & Android
VGN Fahrplan & Tickets



Verkehrsverbund Großraum Nürnberg
Rothenburger Str. 9 • 90443 Nürnberg • vgn.de/kontakt



★ Steinachklamm

Einer Sage nach hat Thor mit seinem Hammer die Steinachklamm geschaffen. Angesichts der tief eingeschnittenen Felsenklippen und des wilden Wassers wäre das durchaus denkbar. Sie zählt zu den bedeutendsten Sehenswürdigkeiten des Frankenwaldes.

In der Erdneuzeit hob sich der Frankenwald entlang der sogenannten „Fränkischen Linie“. Weil im Steinachtal ein sehr harter Riegel aus Quarzgestein liegt, konnte der Fluss lediglich einen sehr engen, felsigen Durchbruch erschaffen. Die einzigartige Steinachklamm ist ein geschütztes Naturdenkmal und liegt innerhalb des Landschaftsschutzgebietes „Steinachtal mit Nebentälern“

Quelle: frankenwald-tourismus.de

Von der Burgruine steigst du auf einem Hohlweg ab, durch das urwaldartige Waldschutzgebiet zur **Waldschänke**, die nur am Wochenende und an Feiertagen geöffnet ist.

Über den abwechslungsreichen Waldwanderweg mit der **Wegmarkierung KU52** geht es weiter nach **Triebenreuth**. Von dort aus wanderst du bergab ins **Steinachtal**: zur **Steinachklamm**.

Ab sofort folgst du immer der **rot-weißen Wegmarkierung Frankenwald Steig** bis zum **Burgstall Wildenstein**, einer früher mächtigen Burg.



★ Pressecker Knock

Mit einer Höhe von über 45 Metern bietet dieser beeindruckende Turm eine Aussicht auf die einzigartige Landschaft des Frankenwalds. Eine 360-Grad-Kamera am höchsten Punkt des Turms ermöglicht es, den Blick bequem vom Infozentrum oder sogar online schweifen zu lassen.

Quelle: waeldla.de/aussichtsturm



Dann steigst du hoch in das idyllische Frankenwalddorf **Premeusel** und weiter zum neuen Aussichtsturm auf dem **Pressecker Knock**.

Am Pressecker Knock befindet sich außerdem das **Natur.Erlebnis.Wäldla** mit fünf Stationen, die dich der Natur näherbringen. Darunter das barrierefreie Informationszentrum mit Grillplatz und Stockbahn. Und der Barfußpfad mit Niedrigseil-Klettergarten, wo auch ein Murnelspiel und ein Lehrpfad auf dich warten.

Vom **Natur.Erlebnis.Wäldla** geht es entlang der Beschilderung in die Ortsmitte nach **Presseck** zum Marktplatz mit Einkehrmöglichkeit und Bushaltestelle.

Von dort fährst du mit den Buslinien **1332**, **1333** oder dem Rufbus **1335** nach **Kulmbach** und weiter mit dem **RE 32** oder **RE 38** zurück nach Nürnberg.



Weitere Infos

Frankenwald Tourismus

Service Center
Adolf-Kolping-Straße 1
96317 Kronach
Tel. 09261 6015-17
E-Mail: mail@frankenwald-tourismus.de
frankenwald-tourismus.de



Tourismus Kulmbacher Land

Konrad-Adenauer-Straße 5
95326 Kulmbach
Tel. 09221 707-110
E-Mail: tourismus@landkreis-kulmbach.de
tourismus.landkreis-kulmbach.de



Einkehrmöglichkeiten

Stadtsteinach

Die Stadt Stadtsteinach bietet eine Vielzahl von Einkehrmöglichkeiten.
stadtsteinach.de



Presseck

- **Gasthof Pressecker Hof**
Helmbrechtser Str. 2, Tel. 09222 303
pressecker-hof.de
- **Sportverein am Knock**
Direkt am Aussichtsturm Pressecker Knock


Weiterer VGN-Freizeitipp

217 Wildromantisches Waldnaabtal & Zoiglgenuss im Oberpfälzer Wald
vgn.de/wandern/waldnaabtal



Bitte informiere dich in deinem eigenen Interesse immer vorab über die aktuell geltenden Ruhetage und Öffnungszeiten!

Idee und Ausarbeitung: VGN/Ulrich Büscher
Text: Leonhard F. Seidl, Nora Beyer
Fotos: Andrea Gaspar-Klein
Gestaltung: WerbeAtelier Kolvenbach-Post
Druck: Druckerei & Verlag Steinmeier GmbH & Co. KG



Ruinen-Hopping und Mühlen-Romantik im Naturpark Frankenwald

Durch die wildromantische Steinachklamm von Stadtsteinach nach Presseck



Verkehrsverbund Großraum Nürnberg