



WANDERN



Schluchten & Schlösser im Coburger Land

R Mönchröden → Einberger Schweiz →
→ Einberg → Oeslau → Schloss Rosenau →
Rödental **R**



Verkehrsverbund Großraum Nürnberg

Schluchten & Schlösser im Coburger Land

Verwunschene Waldwege in der Einberger Schweiz, Schluchtensausblicke, Glaskultur, ein Residenzschloss und Brauereigenuss. Das erwartet uns auf dieser rund 14 Kilometer langen Tour durchs Coburger Land, die bequem mit dem **RE** ab Nürnberg, Forchheim oder Bamberg erreichbar ist.

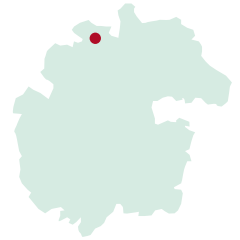


Foto Titelseite: Schloss Rosenau, © Yvonne Herms



Mönchröden – Einberger Schweiz mit Sauloch – Einberg – Oeslau – Schloss Rosenau – Rödental

- ★ Sauloch in der Einberger Schweiz
- Residenzschloss Rosenau
- Europäisches Museum für Modernes Glas



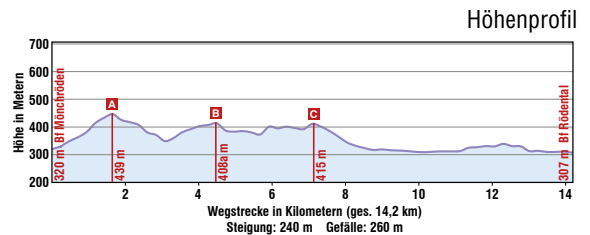
Region
Coburg.Rennsteig

→ **RE 19, RE 28** Mönchröden, Bahnhof

← **RE 19, RE 28** Rödental, Bahnhof

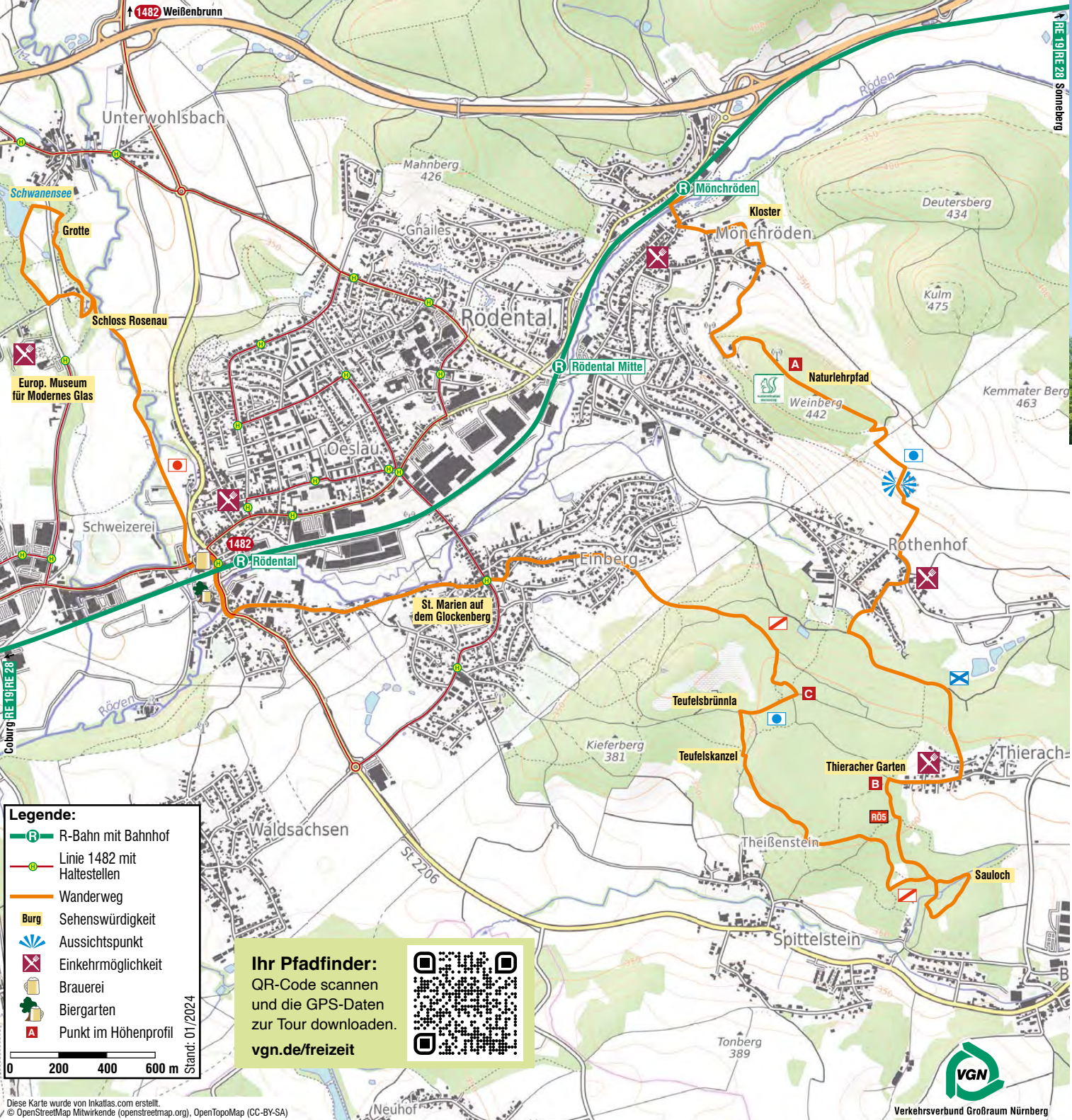
km ca. 14 km  240 m

L 4 Std.  260 m



WW = sonstige Wegweiser: Straßenschilder, Wanderwegweiser etc.

o. M. = ohne Markierung



1482 Weißenbrunn

RE 19 RE 28 Sonneberg

Schwannensee
Grotte
Schloss Rosenau
Europ. Museum für Modernes Glas
Schweizererei
Coburg RE 19 RE 28

Unterwohlsbach

Mahnberg 426

R Mönchröden

Kloster
Mönchröden

Deutersberg 434

Kulm 475

Kemmaten Berg 463

Rodental

R Rodental Mitte

Naturlehrpfad

Weinberg 442

Rothenhof

1482
R Rodental

Einberg

St. Marien auf dem Glockenberg

Teufelsbrunnla

Teufelskanzel

Thieracher Garten

Thierach

Sauloch

Waldsachsen

Kieferberg 381

Theißenstein

Spittelstein

Tonberg 389

ST 2206

Neuhof

Legende:

- R-Bahn mit Bahnhof
- Linie 1482 mit Haltestellen
- Wanderweg
- Sehenswürdigkeit
- Aussichtspunkt
- Einkehrmöglichkeit
- Brauerei
- Biergarten
- Punkt im Höhenprofil

Stand: 01/2024

0 200 400 600 m


Ihr Pfadfinder:
 QR-Code scannen
 und die GPS-Daten
 zur Tour downloaden.
vgn.de/freizeit



Verkehrsverbund Großraum Nürnberg





Route


Vom Bahnhof **Mönchröden** geht es über den Bahnübergang und auf der rechten Seite über die Röden. Auf dem markierten Weg  die Treppe hinauf, erreichen wir das Kloster Mönchröden. Oben angekommen, gehen wir über den Spielplatz zur Schulbushaltestelle.




Ab hier weist die Wegmarkierung **Naturlehrpfad am Weinberg als Eichhörnchen** den Weg.

Dabei führt uns die kurvige Straße „Hohe Wart“ bis zum Jugendfreizeitzentrum, um neben dem Gebäude die Treppe hinaufzusteigen. Oben geht es links hinauf – Richtung Naturlehrpfad – durch den Wald zu einer Lichtung.



Etwas bergab (und wieder bergauf) wandern wir, dem **Eichhörnchen**  folgend, zum Aussichtsberg „Horeb Johannisfeuer“. Dabei biegen wir vor der Infotafel links ab und orientieren uns hier an dem .

Am Feldrand dem Pfad zum Fuß des Hügels „Horeb Johannisfeuer“ und dem  folgen. (Wer möchte, macht einen Abstecher zum ausgeschilderten Panoramapunkt.)

Der  weist uns weiterhin den Weg. Über einen Wiesenpfad geht es bis in die Ortschaft Rothenhof, wo wir an der Straße **o. M.** links abbiegen. Am Dorfbrunnen vorbei, lohnt ein Stopp in der uralten Dorfgaststätte.

Gaststätte Rosenbauer „Zur grünen Linde“ in Rothenhof

Kipfendorfer Straße 37, 96472 Rödental
Tel. 09563 6159, Ruhetag: Montag

Nach der Gaststätte Rosenbauer rechts in die Straße Schlossgarten einbiegen. Kleinräumige Landwirtschaft, idyllische Bauerngärten – an der Linkskurve gehen wir geradeaus in den kleinen Weg „Anlieger frei“ am Haus Nr. 5 vorbei, queren die Straße und folgen, leicht links versetzt, dem kleinen Weg hinab. Im Talgrund via  in den Wald hinein, um am Querweg mit der Markierung  nach links abzubiegen ([www](#) **Thierach, 2,3 km**).

Nach 500 m erreichen wir **o. M.** die „Thieracher Hütte“ links hoch oben, um weiter ins Dorf zu gelangen. An der Hauptstraße wartet der „Thieracher Garten“.

Thieracher Garten: Natur, Kunst und Kultur

6.000 Quadratmeter zum Wandeln, Schauen und Genießen – sowie im Pavillon eine Gartenbuchsammlung zum Lesen.

gartenundkunst-thierach.de

★ **Einberger Schweiz**

Die Einberger Schweiz gilt als geowissenschaftlich bedeutendes und wertvolles Geotop. Sie ist übersät von Blöcken aus Rhätsandstein.



umweltatlas.bayern.de

Vom Thieracher Garten biegen wir nach wenigen Metern am **ww Sauloch, 0,7 km** links ab und folgen – über einen Wald- und Wiesenpfad – der Markierung **R65** bzw. **R65a** sowie den Hinweisen **Sauloch**. Beim breiteren Erdfpfad taucht geradeaus vor uns, fast ebenerdig, ein Sicherungsring auf der Oberseite eines glatt geschliffenen Felsens auf – ein Hinweis auf die tiefe Absenkung dahinter. Davor geht es links ab, an einem Waldhaus vorbei und auf steinigem Schotterweg mit glatt geschliffenen Felsblöcken aus Rhätsandstein bergab.

Am Markierungspfahl mit **ww Sauloch, 0,2 km** links zum **★ Sauloch** hinein. Auf der Holztreppe nach oben, rechts ab mit **X** und später dem **▤** folgen. Mit der Markierung **▤** wandern wir durch den Kiefernwald weiter.

Nun kommen wir wieder an unserem Abzweig zum Sauloch vorbei, wo wir in den Weg mit der Schranke links abbiegen. Wir folgen dem Pfad mit **▤** im Uhrzeigersinn im stetigen Auf und Ab zu beeindruckenden Felskolossen.



Der Weg führt weiter an der Sandgrube, am Ehrenmal und an der Felsformation Teufelskanzel vorbei bis zum Teufelsbrünnla. Am Schotterweg oberhalb des Brunnens rechts abbiegen, um dann geradeaus der Markierung  zu folgen. Diese führt nach wenigen Metern in den Wald hinein – bis zum Querweg mit . Nach rund 300 m links, wir bleiben auf dem befestigten Weg und kommen zur Ampel mit der dortigen Gaststätte in **Einberg**.

Gaststätte Kleinlein in Einberg

Rothenhoferstraße 1, Tel. 09563 307793

Ruhetag: Samstag

Hier lohnt ein kleiner Abstecher zur Kirche St. Marien, bevor es über die Badergasse und Kronacher Straße zum Bahnübergang und Bahnhof Rödentel geht.


Einkehrmöglichkeiten in Oeslau

- **Biergarten Domäne Oeslau**
Kronacher Straße 2
- **Braugasthof „Der Grosch“**
Oeslauer Str. 115, Tel. 09563 7500
der-grosch.de
- **Gasthof Sauerteig**
Oeslauer Straße 100, Tel. 09563 1220
(350 m vom Bahnhof, an der Ampel rechts bergauf)
gasthof-sauerteig.de
- **Streng's Bistro & Café am Gleis**
Bahnhofsplatz 11, Tel. 09563 308032
Ruhetag: Samstag
streng-roedental.de/bistro/

Vorher lädt die historische **Domäne Oeslau** mit einem in den Sommermonaten bei Schönwetter geöffneten Biergarten zu einem Stopp ein.


Info zu Bahnhof Rödentel : Die Bahnschranken schließen mehrere Minuten vor der Abfahrt. Es gibt keine Unterführung, sodass ggf. bei der Abfahrt mehr Zeit einzuplanen ist.

Weiter zum **Schloss Rosenau** :

Am Bahnübergang – mit dem Bahnhof rechts von uns – folgen wir der Linkskurve. Nach Überquerung der Brücke über den Wohlsbach biegen wir auf der rechten Straßenseite mit  und [ww](#) **Fußweg zum Schloss Rosenau** in den kleinen Weg nach rechts ab. Nach den Beachvolleyball-Feldern gelangen wir direkt in den Schlosspark mit dem Lieblingsschloss der Queen Victoria*.

** von 1837 bis 1901 Königin des Vereinigten Königreichs Großbritannien und Irland*



Hier wurde Prinz Albert von Sachsen-Coburg und Gotha, der spätere Ehemann von Queen Victoria, geboren. Schloss Rosenau liegt inmitten eines englischen Landschaftsparks. Es ist zwar wesentlich kleiner als die anderen Schlösser und Burgen in und um Coburg, aber nicht weniger charmant. Ein Spaziergang führt durch den großen Park – vorbei am  **Europäisches Museum für Modernes Glas** und der Orangerie – hinauf zum Schloss. Wer das Schloss und die Parkanlage selbst erlebt, den wundert es nicht, dass Queen Victoria dieses Schloss so sehr liebte.

Von hier aus sind es ca. 20 Minuten zurück zum Bahnhof **Rödentel**, von wo aus die Zugfahrt z. B. zurück nach Bamberg 43 Minuten dauert.

★ Europäisches Museum für Modernes Glas

Moderner Bau mit Glaselementen und schönem Blick auf die Orangerie von Schloss Rosenau: zeigt die Entwicklung des Studioglases von den 1960er-Jahren bis heute.

Rosenau 10, Tel. 09561 879-0 oder 09563 1606
(zu erreichen während der Öffnungszeiten).

Öffnungszeiten:

November bis Dezember: Dienstag bis Sonntag von 13–16 Uhr
(geschlossen: 24., 25., 31. Dezember)

Januar bis März: Dienstag bis Freitag von 13–16 Uhr,

Samstag u. Sonntag von 11–16 Uhr

April bis Oktober: täglich von 9.30–13.00 Uhr und 13.30–17 Uhr

glasmuseum.kunstsammlungen-coburg.de

★ Schloss Rosenau

Die Wohn- und Gesellschaftsräume in Schloss Rosenau sind durch kräftige farbige Wandmalereien in neugotischem Stil sowie die schwarz gebeizten und polierten Wiener Biedermeiermöbel geprägt. Der Herzog wollte in seinem Sommersitz „fürstlichen Glanz mit ländlicher Einfachheit“ verbinden. Prinz Albert wurde 1819 hier geboren und brachte 1845 seine Gemahlin, die Queen Victoria, mit: „Wäre ich nicht, was ich bin, hätte ich hier mein wirkliches Zuhause“, schwärmte sie.

Infos und Führungen:

schloesser-coburg.de/deutsch/aktuell/fuehr.asp

Parkrestaurant Rosenau

Rosenau 5, Tel. 09563 1242

Saisonal verschiedene Öffnungszeiten und Ruhetage.

Von dem regierenden Coburger Herzog Ernst I. von Sachsen-Coburg und Gotha als Gasthaus unter dem preußischen Architekten Schinkel gebaut und von Ihrer Majestät, der englischen Königin Victoria, zum Teehaus umgestaltet, waren diese Räumlichkeiten stets – und sind es heute immer noch – eine Stätte der geistigen und leiblichen Erquickung.

parkrestaurant-rosenau.de



Weitere VGN-Freizeitipps

- Stadt Coburg – Rosen, Ritter
Coburger Bratwurst
vgn.de/staedtetoeren/coburg
- Rodachtal-Entdeckung und
Kronacher Festungserlebnis
vgn.de/wandern/rodachtal



Bitte informiere dich in deinem eigenen Interesse immer vorab über die aktuell geltenden Ruhetage und Öffnungszeiten!

Idee, Ausarbeitung und Text: Gertrud Härer

Bilder: Gertrud Härer, Yvonne Herms, Tourismusregion Coburg.Rennsteig e. V.

Gestaltung: WerbeAtelier Kolvenbach-Post

Markierungen: Gemeinde Rödental, Tourismusregion Coburg.Rennsteig e. V.

Druck: Druckerei & Verlag Steinmeier GmbH & Co. KG



Lucas-Cranach-Stadt ... näher, als du denkst!



Stadt Kronach,
Frankenwald

Neue
Freizeitziele –
mit deinem
VGN-Ticket

Über 300 VGN-Freizeittipps:

vgn.de/freizeit

vgn_freizeit



www.vgn.de

shop.vgn.de



0911 27075-99



App für iOS & Android
VGN Fahrplan & Tickets



Verkehrsverbund Großraum Nürnberg

Rothenburger Str. 9 • 90443 Nürnberg • info@vgn.de



Partner im VGN