



WANDERN



## Felsenlabyrinth & Kösseine-Panorama

**R** **Bus** **1727** **1728** Wunsiedel → Luisenburg → Kösseine → Kleinwendern → Marktredwitz **R**



Verkehrsverbund Großraum Nürnberg

## Felsenlabyrinth und Kösseine-Panorama

*Steige und Stufen durchs pittoreske Felsenlabyrinth sind nur ein Highlight dieser Tour. Panoramablicke, Bachpfade, Wurzelwege und die urige Einkehr auf der Kösseine sind weitere Schmankerl auf dieser 18 Kilometer langen Wanderung durchs Fichtelgebirg'sche Backcountry.*



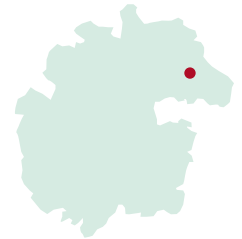
Foto Titelseite: Felsenlabyrinth Luisenburg, © Andrea Gaspar-Klein



## Wunsiedel – Luisenburg – Kösseine – Kleinwendern – Marktredwitz

- ★ Felsenlabyrinth Luisenburg
- Kösseine Gipfelpanorama
- Archendorf Kleinwendern

### Fichtelgebirge



→ **R** Bus **1727** **1728**

Wunsiedel, Busbahnhof

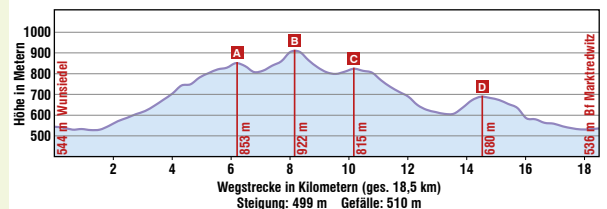
← **R** Marktredwitz, Bahnhof

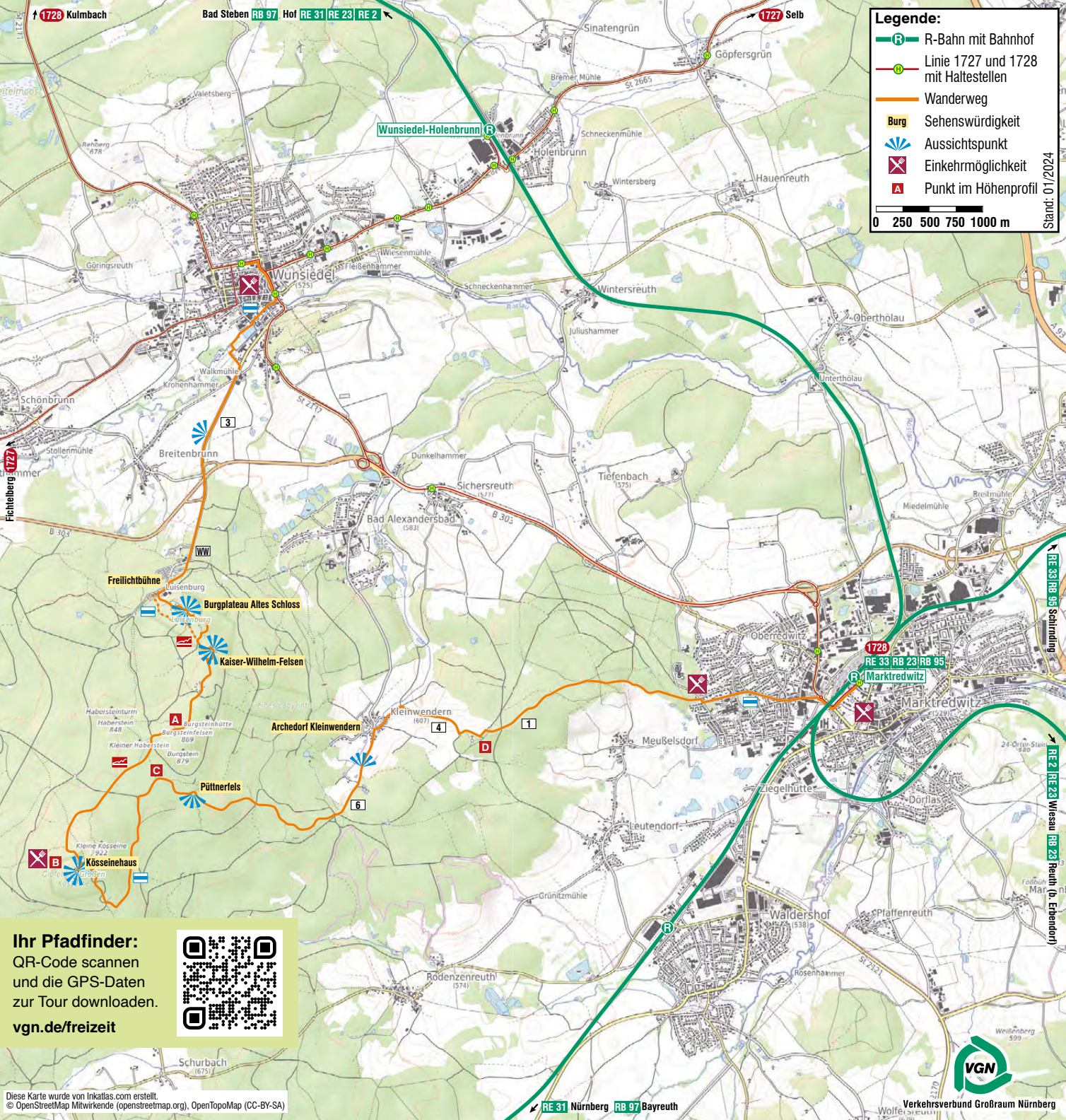
Porzellan-Express **1727**, Main-Eger-Express **1728**  
1.5.–1.11.; Samstag, Sonn- und Feiertag

**km** 18,5 km  499 m

**L** 5,5 Std.  510 m

### Höhenprofil





**Legende:**

- R-Bahn mit Bahnhof
- Linie 1727 und 1728 mit Haltestellen
- Wanderweg
- Burg
- Aussichtspunkt
- Einkehrmöglichkeit
- Punkt im Höhenprofil

0 250 500 750 1000 m

Stand: 01/2024




**Ihr Pfadfinder:**  
 QR-Code scannen  
 und die GPS-Daten  
 zur Tour downloaden.  
[vgn.de/freizeit](http://vgn.de/freizeit)







## Route


Mit der **RB** und dem Bus gelangen wir zum Startort **Wunsiedel**. Vom Busbahnhof in Wunsiedel aus überqueren wir die Straße und gehen die Stufen und den Fußweg hinunter zur Sonnenstraße. Nach links folgen wir ihr vorbei am Finanzamt und gehen an der nächsten Einmündung rechts. Bergab nach Süden, queren wir die erste Ampelkreuzung und biegen nach der zweiten schräg rechts ein in den Fußweg über den Hackerplatz (H Hackerplatz).

Die weiß-blaue Markierung  führt uns über ein Brücklein und dann nach rechts am Bach entlang. Geradeaus kommen wir zum Café Molo Rouge. Dort kurz links und vor der nächsten Brücke am Bach entlang rechts weiter. Nach dem Eisweiher und dem Tennisplatz biegen wir links ab, über eine letzte Brücke und in den Schwimmbadweg. Dort links zur Luisenburgstraße, der wir stadtauswärts folgen. Am Fahrradweg wandern wir nun entlang der Landstraße, Markierungen  und , etwa 2 km bis zum Hotel Waldlust beim Festspiel-

gelände. Hier schlagen wir geradewegs den Waldweg  **Luisenburg** ein. Bald tauchen unter hohen Bäumen die ersten Felsen auf. Beim **Luisenburg-Resort** ist der Eintritt zum  **Felsenlabyrinth**, von wo aus wir dem Weg durch die einmalige Landschaft über Steige, Treppen und Holzstege folgen.



## **Felsenlabyrinth Luisenburg**


*Die Luisenburg ist ein wahres Natur-Highlight und eine der ältesten Freilichtbühnen Deutschlands. Durch Verwitterung der Granitfelsen sind bizarre Felsentürme und Blockmeere entstanden, durch die ein abenteuerlicher Pfad über Brücken und Stufen führt.*


*Der Zugang ist kostenpflichtig, das Labyrinth kann aber auch auf einem normalen Waldweg mit  umgangen werden.*


*Felsenlabyrinth-Kasse: Luisenburg 2 a, 95632 Wunsiedel  
[wunsiedel.de](http://wunsiedel.de)*



Oben stoßen wir auf eine Kreuzung und halten uns links. **Kaiser-Steig** und **Fränkischer Gebirgsweg**  lotsen uns nun zum Kaiser-Wilhelm-Felsen mit seiner Holzplattform. Weiter geht es in stetigem Auf und Ab zum Burgsteinfelsen. Dessen Gipfel überragt den Wald und bietet tolle Ausblicke über Wunsiedel und bis zum Schneeberg mit dem Fernmeldeturm. Unser nächstes Ziel ist die  **Kösseine** .

Die eindeutige Beschilderung und die Markierung  führen uns abwechselnd auf breiten Forstwegen und steinigen Wurzelpfaden auf den Gipfel. Dort warten eine gemütliche Einkehr in der Hütte und der Aussichtsturm über dem Granit-Blockmeer auf uns. Die vorigen Felsgipfel waren nur ein Vorgeschmack auf das dortige Rundum-Panorama.

Für den letzten Abschnitt nach Marktredwitz folgen wir der Markierung  bergab, wobei der Fußweg den Fahrweg mehrmals quert und dann in einer Kurve links abbiegt. Auf breitem Forstweg wandern wir gut 1 km

geradeaus, bis uns Wegweiser und Markierung nach rechts leiten. Am Püttnerfels vorbei, steigen wir über einen steinigen Pfad ab. Kurz vor Kleinwendern folgen wir der **6** nach links auf einer Flurstraße in den Ort. Das  **Archdorf Keinwendern** ist liebevoll gestaltet und idyllisch gelegen.

### **Kösseine**

*Der 939 m hohe Gipfel der Kösseine besteht aus einem Granit-Blockmeer, auf dem 1924 ein steinerner Aussichtsturm erbaut wurde. Hier gibt es nicht nur ein tolles Rundum-Panorama, sondern auch eine hervorragende Einkehr- und Übernachtungsmöglichkeit im Kösseinehaus.*

Tel. 09232 2061

E-Mail: [koesseinehaus@gmx.net](mailto:koesseinehaus@gmx.net)

[koesseinehaus-official.de](http://koesseinehaus-official.de)




Beim Kreisel halten wir uns rechts, wobei uns die **4** zunächst auf einer kleinen Straße nochmals bergauf führt. Bei einer Rastbank gehen wir links entlang des Waldrandes – vorbei an der Madonna vom Wenderner Stein – und beim nächsten Wegweiser rechts in den Wald (**gelbes Schild** „Winterwanderweg Marktredwitz-

### **Archedorf Kleinwendern**

*Kleinwendern ist Bayerns erstes „Arche-Dorf“. Hier werden vom Aussterben bedrohte Tierrassen erhalten und gezüchtet. Die Dorfbewohner begannen 2012 damit, alte Nutzierrassen zu züchten, 2019 erfolgte dann die offizielle Anerkennung als Arche-Dorf. Wer aufmerksam ist, wird zahlreiche schöne Details beim Bummel durch das Dorf entdecken.*

*Kleinwendern, 95680 Bad Alexandersbad  
Führungen: Tel. 09232 3363  
[archedorf-kleinwendern.de](http://archedorf-kleinwendern.de)*

**Kösseine**“ und **1**). Stets leicht bergab, gelangen wir entlang der Markierungen zu einem Waldspielplatz und schließlich zu den ersten Häusern. Ein Schild und die Markierung  weisen uns dort den Weg zur Stadtmitte die Nansenstraße hinab. Nach der Gleisunterführung biegen wir links ein in die Oberredwitzer Straße und gelangen zum Bahnhof.

Ab **Marktredwitz** geht es mit dem **RE 33** in 1 Std. und 14 Minuten zurück nach Nürnberg.

### **Einkehrmöglichkeiten in Marktredwitz**

Die Stadt Marktredwitz bietet eine Vielzahl von Einkehrmöglichkeiten.

[marktredwitz.de](http://marktredwitz.de)



### **Tourist-Information Marktredwitz**

Markt 29

95615 Marktredwitz

Tel. 09231 501-128

E-Mail: [touristinfo@marktredwitz.de](mailto:touristinfo@marktredwitz.de)

[marktredwitz.de](http://marktredwitz.de)


---

**Bitte informiere dich in deinem eigenen Interesse immer vorab über die aktuell geltenden Ruhetage und Öffnungszeiten!**

*Idee, Ausarbeitung und Text: VGN, U. Büscher; Fichtelgebirgsverein e. V.  
Bilder: VGN, U. Büscher; Andrea Gaspar-Klein  
Gestaltung: WerbeAtelier Kolvenbach-Post  
Markierungen: Fichtelgebirgsverein e. V., Stadt Wunsiedel  
Druck: Druckerei & Verlag Steinmeier GmbH & Co. KG*

# Flussperlmuscheln

## ... näher, als du denkst!


 Flussperlmuschel-Infostelle, Naturpark Steinwald



Neue  
Freizeitziele –  
mit deinem  
VGN-Ticket

Über 300 VGN-Freizeittipps:

[vgn.de/freizeit](https://vgn.de/freizeit)

 vgn\_freizeit



[www.vgn.de](https://www.vgn.de)

[shop.vgn.de](https://shop.vgn.de)



0911 27075-99



App für iOS & Android

VGN Fahrplan & Tickets



**Verkehrsverbund Großraum Nürnberg**

Rothenburger Str. 9 • 90443 Nürnberg • [info@vgn.de](mailto:info@vgn.de)

**VAG**

**DB**

Regio Bayern

**ESTU**

ERLANGER STADTWERKE

**infra**

fürth

**DB**

OVF

**STVB**

**STADTWERKE**  
Bayreuth

**STADTVERKEHR**  
SCHWABACH GMBH

**GPV**

**GKV**

Partner im VGN