Verkehrsnetz

Nürnberg, Fürth, Erlangen, Schwabach

S R U Tram Bus

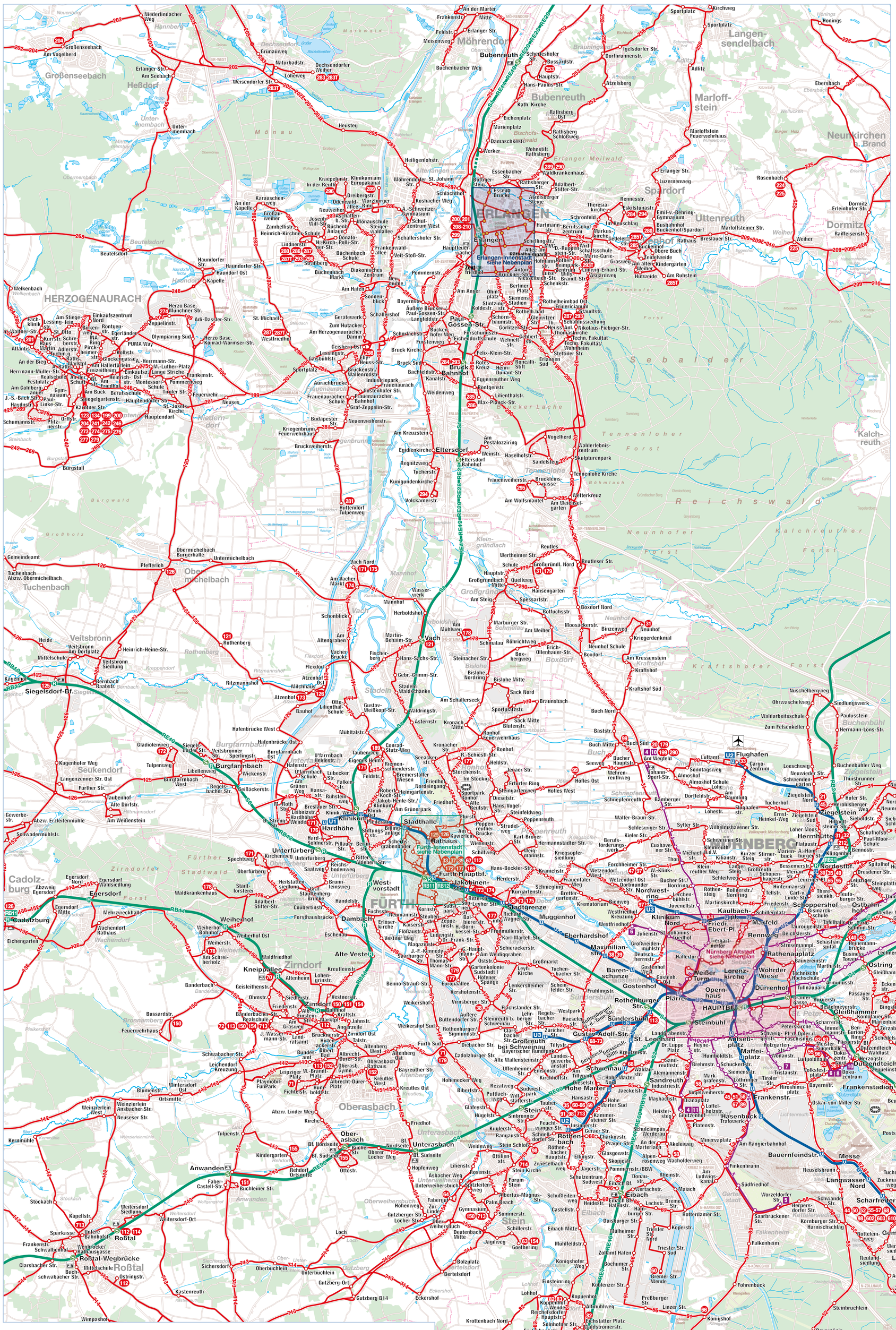

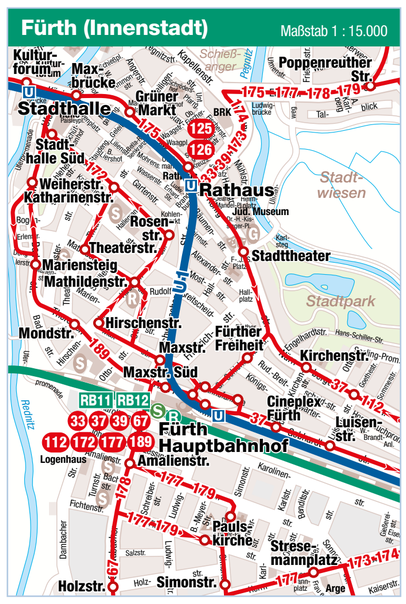

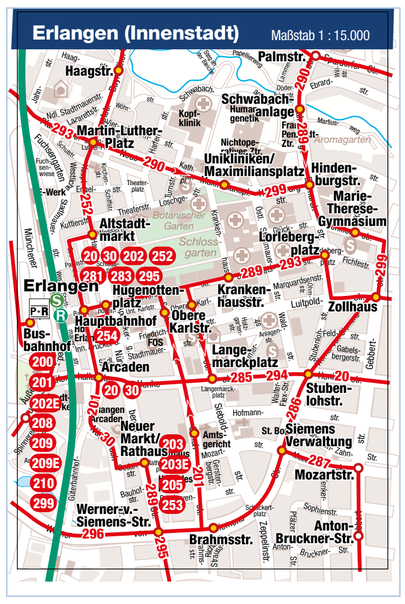

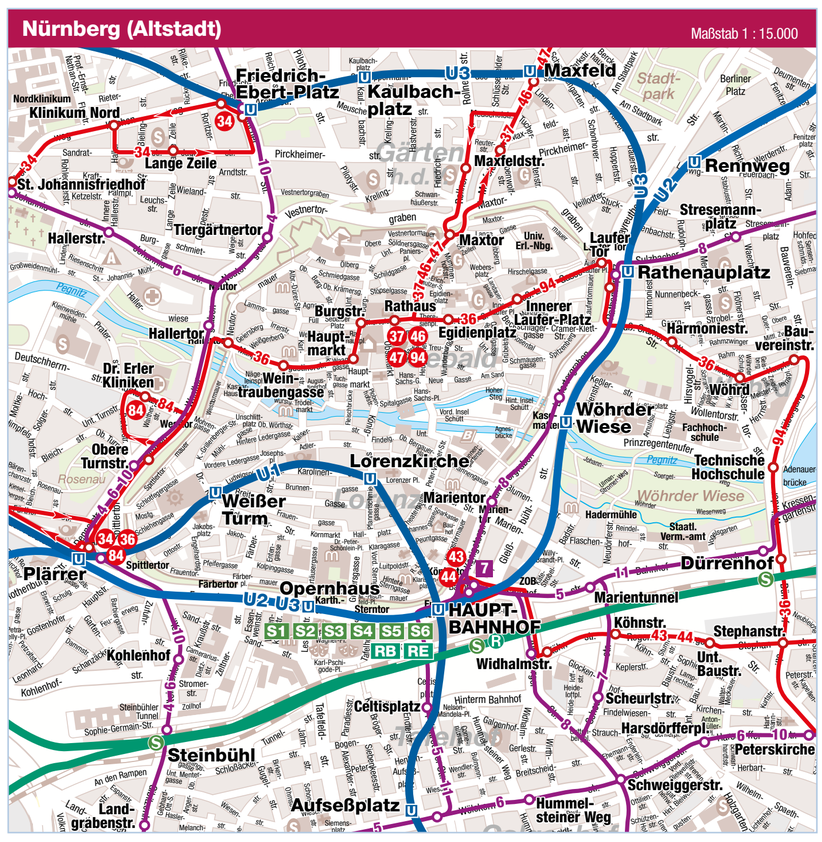

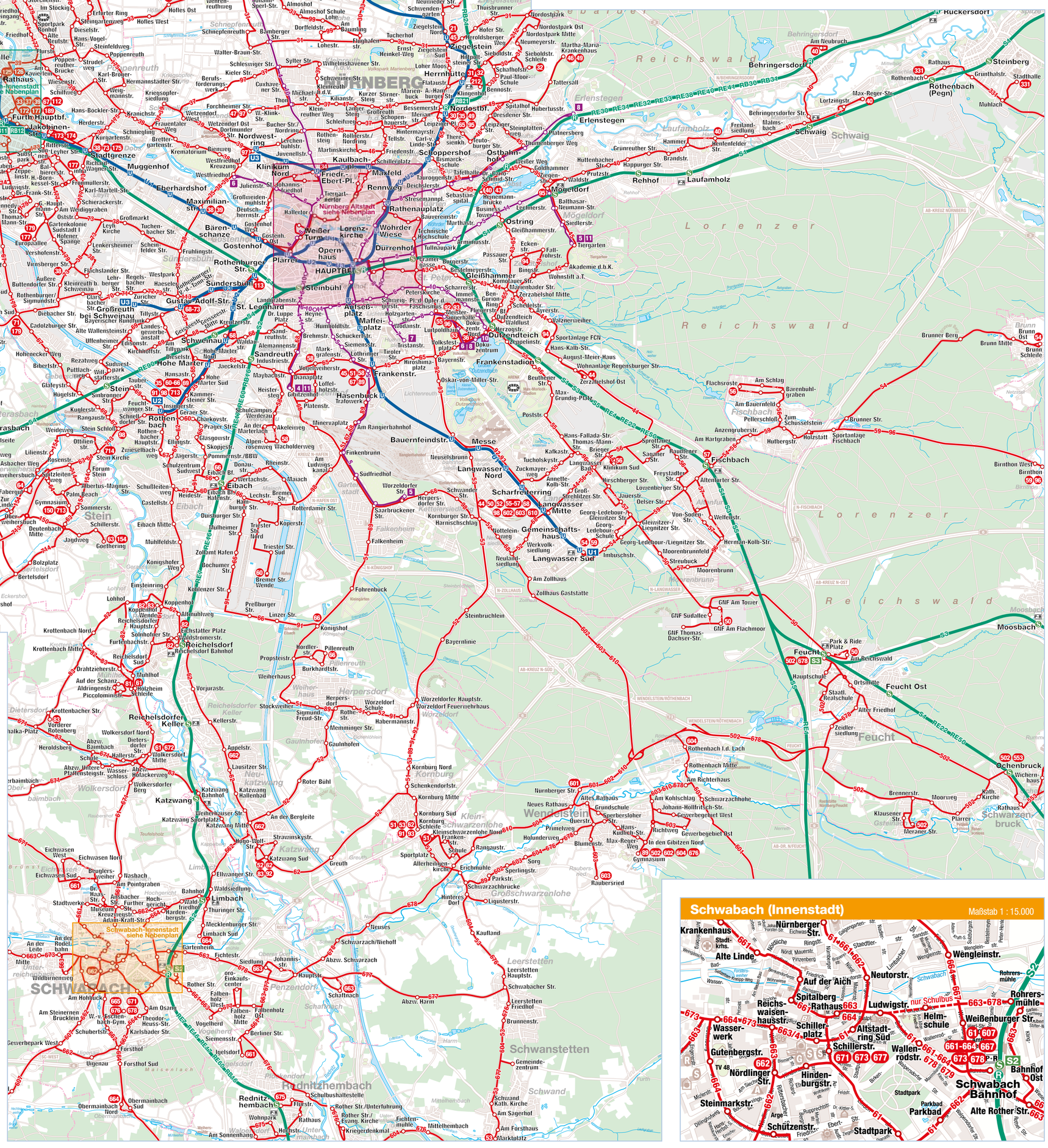

Verkehrsnetz

Nürnberg, Fürth, Erlangen, Schwabach

Stand: 14.12.2025

- S-Bahn — S1 Hauptbahnhof
- Regional-Bahn/ Regional-Express — RB21 Nordostbahnhof
- U-Bahn — U2 Flughafen
- Straßenbahn — 4 Am Wegfeld
- Omnibus — 34 Plärrer
- P+R-Anlage
- Kostenloser Innenstadtbereich in Erlangen

Maßstab 1 : 50.000 — 0 0,5 1 1,5 2 2,5 km

VGN

Verkehrsverbund Großraum Nürnberg
Rothenburger Str. 9 • 90443 Nürnberg • vgn.de/kontakt

VAG · DB Regio Bayern · ESTW · infra fürth · DB OVF · STWB · Stadtwerke Bayreuth · Stadtverkehr Schwabach · GPV · GKV

Partner im VGN

Kartographische Bearbeitung:
Kai Wendler - Ing.-Büro für Kartographie
Kellerbergstr. 7, 91575 Windsbach