



WANDERN



Rodachtal-Entdeckung und Kronacher Festungserlebnis

R **1559** **1609** Steinwiesen → Kübelberg →
Remschitz → Dörfles → Festung Rosenberg →
Kronach **R**



Rodachtal-Entdeckung und Kronacher Festungserlebnis

Frankenwald-Panorama trifft Kronacher Stadtkultur: Das Obere Rodachtal, Panoramablicke bis nach Thüringen und die Lucas-Cranach-Stadt Kronach sind die Highlights dieser Tour. Dabei wechseln sich Wald und Wiesen ab, bevor nach ca. 13 Kilometern das historische Schmankerl – die Festung Rosenberg – erreicht wird.

Bequem: Dank des Stundentakts der Bahn ist man auch bei der Rückfahrt besonders flexibel.

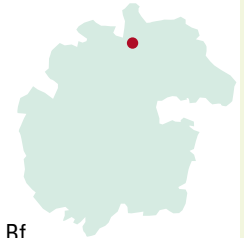


Foto Titelseite: Auf der Festung Rosenberg, © Andrea Gaspar-Klein



Steinwiesen – Kübelberg – Remschlitz – Dörfles – Festung Rosenberg – Kronach

- ★ Naturpark-Infozentrum Steinwiesen
- ★ Naturpark-Frankenwald-Panorama
- ★ Festung Rosenberg
- ★ Lucas-Cranach-Stadt Kronach




Frankenwald

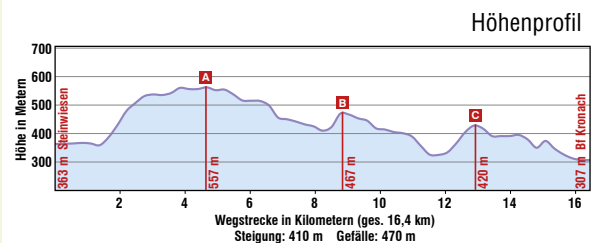
→ **RE 14, RB 25**, Kronach Bf,
1559 1609 Steinwiesen

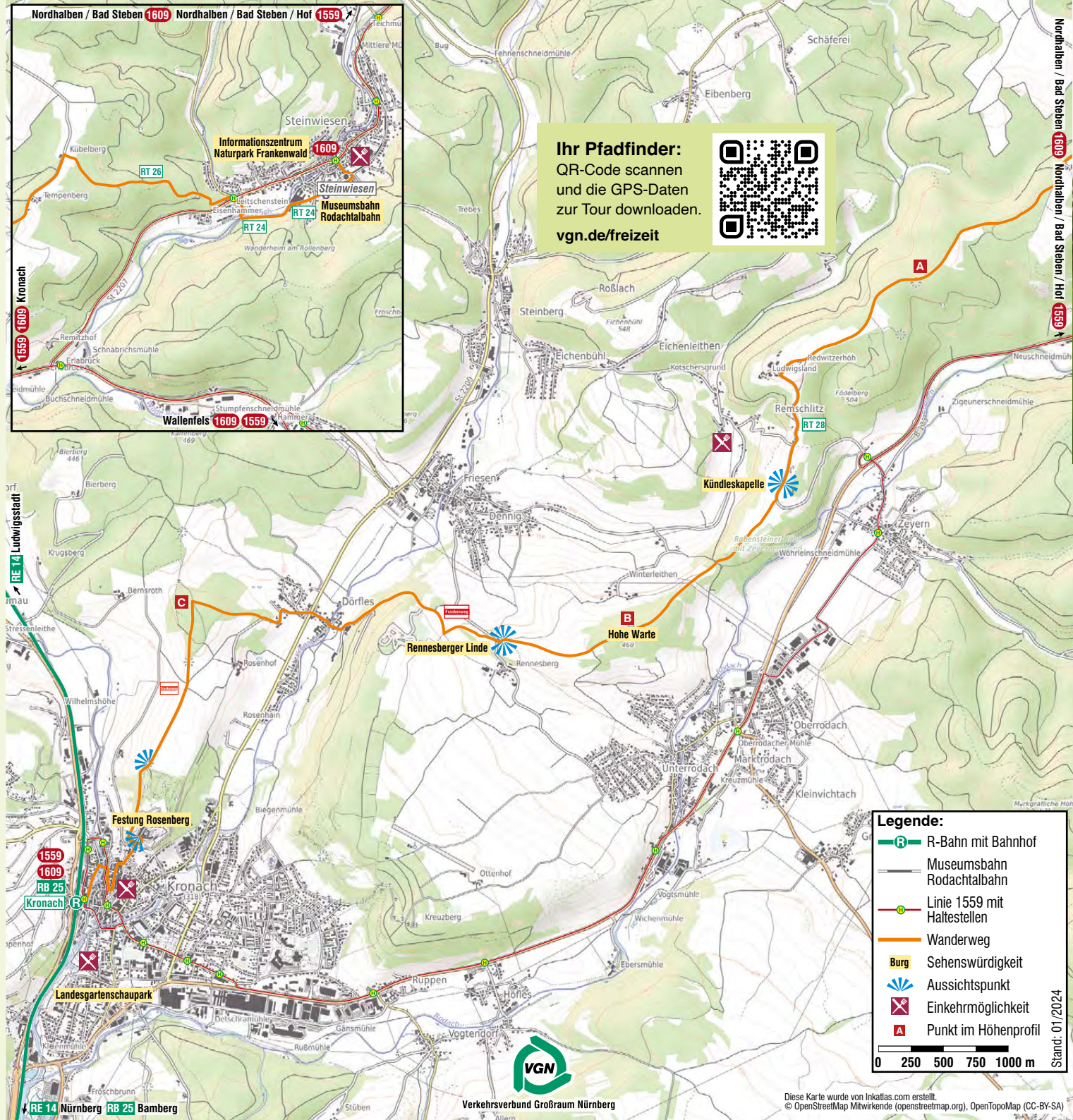
← **RE 14, RB 25** Kronach, Bahnhof

1559 1609 Täler-Express
1.5.–1.11.; Samstag, Sonn- und Feiertag

km ca. 16 km  410 m

L 4,5 Std.  470 m





Ihr Pfadfinder:
 QR-Code scannen
 und die GPS-Daten
 zur Tour downloaden.
vgn.de/freizeit



Legende:

- R-Bahn mit Bahnhof
- Museumsbahn Rodachtalbahn
- Linie 1559 mit Haltestellen
- Wanderweg
- Sehenswürdigkeit
- Aussichtspunkt
- Einkehrmöglichkeit
- Punkt im Höhenprofil

0 250 500 750 1000 m



Verkehrsverbund Großraum Nürnberg

Diese Karte wurde von Inkattas.com erstellt.
 © OpenStreetMap Mitwirkende (openstreetmap.org), OpenTopoMap (CC-BY-SA)

Stand: 01/2024



Route

Nur ein Umstieg und wir gelangen über den Bahnhof Kronach **R** mit der VGN-Freizeitlinie **1559 1609 Täler-Express** direkt nach **H Steinwiesen** im Oberen Rodachtal, mitten im Frankenwald. Am Bahnhof Steinwiesen, dem Startpunkt der **Rodachtalbahn** und Ausgangs-

punkt unserer Tour, befindet sich ein Infopunkt „Wanderbares Deutschland“ sowie ein **★ Informationszentrum** des Naturparks Frankenwald.

Mehrere Einkehrmöglichkeiten im Ort, direkt am Weg befindet sich Wagners Hotel und Restaurant.

Rodachtalbahn, Bahnhof Steinwiesen

Die Rodachtalbahn fährt mit dem sehenswerten Schienenbus von Steinwiesen bis Nordhalben.

Infos zum Fahrplan sowie Sonderfahrten:

Tel. 09267 8130

rodachtalbahn.de

★ Naturpark-Informationszentrum Steinwiesen

Bahnhofstraße 9, 96349 Steinwiesen

naturpark-frankenwald.de

Wagners Hotel und Restaurant

Mühlwiesen 1–3, 96349 Steinwiesen

Tel. 09262 780

wagners-hotel-frankenwald.de

Wir wandern auf dem **Zweiwasser-Weg** **RT 24** in westlicher Richtung und queren nach etwa einem Kilometer die Rodach. Vorbei am Tourismushaus Oberes Rodachtal, kreuzen wir die Hauptstraße und folgen ab hier dem **Kübelberg-Weg** **RT 26** auf einem Steig nach links. Auf der Höhe gelangen wir zur Einsiedelei **Kübelberg**, wo



sich der Wanderweg teilt. In **Remschlitz** zweigt der Kübelberg-Weg auf der Straße nach rechts ab, wir bleiben auf dem Kamm und folgen von nun an dem Wanderweg **Zur Rabensteiner Höhe** **RT 28**.

Nach dem Sendemast lohnt sich ein kurzer Abstecher zur Kündleskapelle: Von hier aus bietet sich ein **★ Panoramablick** bis nach Zeyern.

Der Weg selbst führt weiter auf dem Bergkamm entlang. Erst über die Rabensteiner Höhe und später über die Hohe Warte gelangen wir zur Rennesberger Linde. Der namensgebende Baum an dieser Wegspinne wurde im Jahr 2008 vom Orkan „Kyrill“ gefällt. Sandsteinmartern und eine Sitzbank laden zum Verweilen ein, ehe wir den **RT 28** verlassen und von nun an dem **Frankenweg** **FRANKENWEG** folgen. Der Einstieg in den Weg befindet sich gegenüber der Straße unterhalb des Wasserhochbehälters. Erst geht's über den

Wiesensteig, dann über Feld- und Waldwege – so kommen wir im Kronachtal nach **Dörfles**. Wir durchqueren den Ort und biegen am Ortsende nach rechts in einen Waldweg.

Es geht letztmals bergauf und wir kommen an einem Picknickplatz mit Waldspielplatz vorbei. Wieder einem Kammweg **FRANKENWEG** folgend, erreichen wir schließlich erst den Festungswald und bald auch die **★ Festung Rosenberg** – hoch über der **★ Stadt Kronach**.

Unterhalb der Festungsanlage liegt uns die Stadt zu Füßen. Bevor wir zum Bahnhof gelangen, lohnt eine Stadtentdeckung.

Die Bahn **P** fährt im Stundentakt zurück zu den Anschlüssen im Verbundraum.

★ **Festung Rosenberg**

Museum: *Fränkische Galerie & „Festungen – Frankens Bollwerke“*. Es werden auch Führungen angeboten.

Festung 1, 96137 Kronach, Tel. 09621 60410

kronach.de

Einkehrmöglichkeiten in Kronach

Die Stadt Kronach bietet eine Vielzahl von Einkehrmöglichkeiten.

kronach.de





★ Stadt Kronach

Erlebe die faszinierende Verbindung von Geschichte und Kultur in der Stadt des berühmten Malers Lucas Cranach d. Ä.. Das Kronacher Wahrzeichen, die Festung Rosenberg, beherbergt nicht nur seine und viele weitere exzellente altmeisterliche Werke, sondern bietet auch ein abwechslungsreiches Veranstaltungsprogramm: von „Die Festung Rockt“, Crana Historica über die Garten & Rosenmesse bis hin zu den beliebten Rosenberg Festspielen und der Festungsweihnacht. Erholung findest du zu Füßen der Festung, im weitläufigen Landesgartenschau-park – und Feier- und Erlebnisgenuss erwartet dich bei dem Historischen Stadtspektakel, KRONACH leuchtet oder dem Kronacher Freischießen. Neben einer spannenden Geschichte lädt Kronach ein zu fränkischen kulinarischen Köstlichkeiten und zahlreichen Sport- und Freizeitmöglichkeiten rund um den Frankenwald.

kronach.de

Weitere Infos und Tipps

Oberes Rodachtal

Kronacher Straße 75
96349 Steinwiesen
Tel. 09262 1538 oder 0175 3789750
E-Mail: info@oberes-rodachtal.de
oberes-rodachtal.de



Naturpark Frankenwald

Güterstraße 18
96317 Kronach
Tel. 09261 678-290
E-Mail: naturpark.frankenwald@lra-kc.bayern.de
naturpark-frankenwald.de



Frankenwald Tourismus

Adolf-Kolping-Straße 1
96317 Kronach
Tel. 09261 6015-17
E-Mail: mail@frankenwald-tourismus.de
frankenwald-tourismus.de



Tourist-Information Kronach

Marktplatz 5
96317 Kronach
Tel. 09261 97236
kronach.de




Mobilitätszentrale Landkreis Kronach

Bahnhofsplatz 6, 96317 Kronach
Tel. 09261 678678 (täglich von 8 bis 18 Uhr)
E-Mail: mobiltaetszentrale@lra-kc.bayern.de
Geöffnet: Mo.–Fr. von 8–13 Uhr und 14–17.30 Uhr

Weitere VGN-Freizeit Tipps

- Stadt Coburg – Rosen, Ritter und Coburger Bratwurst
vgn.de/staedtetouren/coburg
- Weinhorizonte und Fachwerk-Romantik im Naturpark Haßberge
vgn.de/wandern/weinhorizonte_hassberge



Bitte informiere dich in deinem eigenen Interesse immer vorab über die aktuell geltenden Ruhetage und Öffnungszeiten!

Idee, Ausarbeitung und Text: VGN, U. Büscher; Stadt Kronach/L. Faber, Frankenwald Tourismus
Bilder: Andrea Gaspar-Klein, Christian Hage
Gestaltung: WerbeAtelier Kolvenbach-Post
Markierungen: Frankenwaldverein e. V., Naturpark Frankenwald
Druck: Druckerei & Verlag Steinmeier GmbH & Co. KG

Fernöstliches Flair ... näher, als du denkst!



Stadtpark Theresienstein,
Stadt Hof

Neue
Freizeitziele –
mit deinem
VGN-Ticket

Über 300 VGN-Freizeittipps:

vgn.de/freizeit

Instagram: [vgn_freizeit](https://www.instagram.com/vgn_freizeit)



www.vgn.de

shop.vgn.de



0911 27075-99



App für iOS & Android
VGN Fahrplan & Tickets



Verkehrsverbund Großraum Nürnberg

Rothenburger Str. 9 • 90443 Nürnberg • info@vgn.de

VAG	DB Regio Bayern	ESTW ERLANGER STADTWERKE	infra fürth	DB OVF
STVB	STADTWERKE Bayreuth	STADTVERKEHR SCHWABACH-GÜTERS	GPV	GKV

Partner im VGN