



Neustadt an der Waldnaab – Alte Naab – Weiden i.d.OPf.

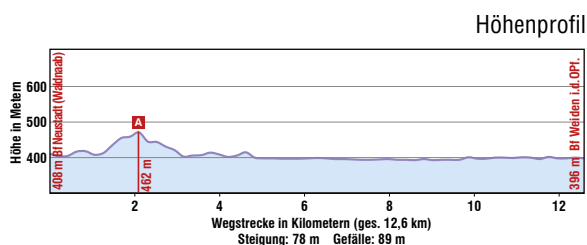
- ★ Stadtmuseen Neustadt an der Waldnaab und Weiden i.d.OPf.
- Barockgarten der Lobkowitz-Schlösser
- Wallfahrtskirche St. Felix
- Langgestreckter Marktplatz mit Giebelhäusern und Mauermann-Brunnen
- Waldsassener Kasten mit Keramik-Museum

Oberpfälzer Wald

- RE 41 Nürnberg – Neustadt an der Waldnaab
- ← RE 41 Weiden i.d.OPf. – Nürnberg

km ca. 13 km 78 m

L Tagestour 89 m



Ihr Pfadfinder:
QR-Code scannen
und die GPS-Daten
zur Tour downloaden.
vgn.de/freizeit

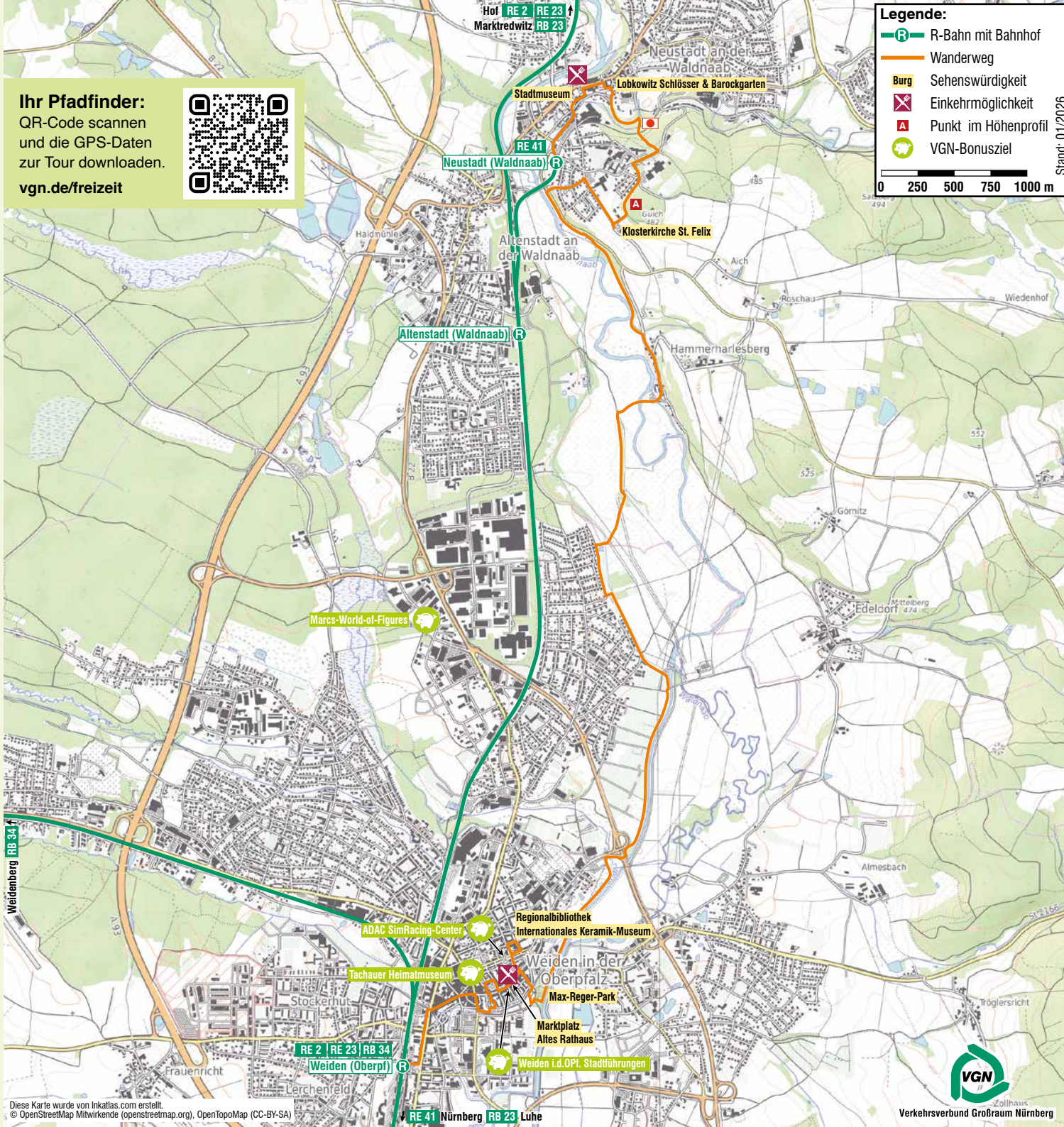


Legende:

- R-Bahn mit Bahnhof
- Wanderweg
- Burg Sehenswürdigkeit
- Einkehrmöglichkeit
- Punkt im Höhenprofil
- VGN-Bonusziel

0 250 500 750 1000 m

Stand: 01/2026



Weltkunst und La dolce vita im Naturpark Nördlicher Oberpfälzer Wald

Glaskunst und Barock, Urban Gardening und ein Komponist von Weltrang. Diese Tour führt dich auf gut 13 Kilometern vom beschaulichen Neustadt an der Waldnaab ins belebte Weiden und ist in einer guten Stunde von Nürnberg aus mit dem RE erreichbar.



Foto Titelseite: Vor dem Neuen Schloss in Neustadt an der Waldnaab, © VGN/Andrea Gaspar-Klein



Route

Mit dem RE 41 geht es von Nürnberg nach Neustadt an der Waldnaab. Vom Bahnhof aus läufst du bergab und dann gleich rechts, an der gemächlich dahinfließenden Floss entlang, die du links über eine Brücke überquerst. Von da an folgst du dem Schild Zur Altstadt/ Stadtmuseum.

Gegenüber der Pfarrkirche St. Georg kannst du im Kaffeekollektiv einkehren.

Danach folgst du den bunten Stadthäusern bergauf. Zwischen dem Alten und Neuen Schloss biegst du rechts ein in den Rundbogen, den das Wappen des Landkreises Neustadt an der Waldnaab ziert.

★ Stadtmuseum Neustadt an der Waldnaab

Im ehemaligen Schulhaus aus dem 17. Jahrhundert ist das Stadt- und Glasmuseum beherbergt. Dort werden die Geschichte des Glases und der Stadt bildreich vor Augen geführt. Kunstwerke wie die etwa einen Meter große Vase in Goldrubin zeigen das Können der Neustädter Glasmacher.

Auch hier gebürtige Persönlichkeiten wie der Komponist Franz Gleibner, der Dichter Oswald Hafner und der Maler Thaddäus Rabusky werden gewürdigt. Ebenso wie Neustadts einstige Herrscher – die Lobkowitz und Kaiser Karl IV. – samt dessen originalem Pfandhandschuh.

Quelle: oberpfaelzerwald.de

SRU Tram Bus

Auf zur Kultur!

... mit deinem VGN-Ticket

Eckersmühlen

S28

Über 300 VGN-Freizeit Tipps:
vgn.de/freizeit
@vgn_freizeit

www.vgn.de
shop.vgn.de

0911 27075-99

APP AWARD 2025

App für iOS & Android
VGN Fahrplan & Tickets

VGN

Verkehrsverbund Großraum Nürnberg
Rothenburger Str. 9 • 90443 Nürnberg • vgn.de/kontakt

VAG, Regio Bayern, STUV, infra fürth, DB, STVB, STADTWERKE, GPV, OVf, GVA

Partner im VGN



★ **Barockgarten der Lobkowitz-Schlösser**


Der Barockgarten als urbane Oase beherbergt einen Kräutergarten mit Thymian und Koriander. Zwischen Obstbäumen, Disteln, Rosen und vielen weiteren Pflanzen und Blumen bieten sich außerdem viele schattige Ruheplätze.

Quelle: oberpfaelzerwald.de

★ **Klosterkirche St. Felix**

Die mit kunstvollen Deckenfresken geschmückte Kirche gehört zum gleichnamigen Kloster und liegt inmitten malerischer Landschaften. Im Kloster leben die Franziskanerbrüder noch heute nach den Prinzipien des heiligen Franziskus.

Quelle: st-felix-neustadt.de

Du verlässt den ★ **Barockgarten** neben dem modernen Anbau des Landratsamtes und gehst bergab. Über einen Pfad gelangst du auf einen Schotterweg am Waldrand, der am Fluss und später durch den Wald verläuft. An der Gabelung geht es rechts zur Brücke über die Floss. Fortan folgst du der **Wegmarkierung**  bis zur ★ **Klosterkirche St. Felix**.

Die Tafel des **Meditationsweges** begleitet dich die Felixallee entlang, dann biegst du links in die Schillerstraße und gehst hinunter ins Tal. Dort überquerst du die Theisseiler Straße, wanderst weiter auf dem Waldnaabtal-Radweg am Ufer der Waldnaab entlang.

Die Waldnaab kreuzt du in **Hammerharlesberg** rechts, dann sofort wieder links und läufst weiter zwischen



Wiesen bis zum Hammerweg, dem Ortsrand von Weiden. Dort folgst du links dem schmalen Herbstaugraben. Nach dem Ende der Häuser wanderst du am breiten Flutkanal entlang, bis auf eine kurze Schleife am Bundesstraßen-Zubringer, zur großen Brücke der Friedrich-Ebert-Straße. Und schon bist du in **Weiden**.

Nach dieser biegst du rechts ab in den Max-Reger-Park und links auf die Max-Reger-Promenade, von der du rechts auf die Untere Bachgasse gehst.

Du stößt auf den langgestreckten ★ **Marktplatz mit Giebelhäusern, dem Mauermann-Brunnen** und zahlreichen Cafés und Gaststätten. Von dort aus gehst du in die Spitalgasse, rechts in die Bürgermeister-Prechtl-Straße, dann links in die Scheibenstraße bis zum ★ **Internationalen Keramik-Museum Weiden**.



★ **Internationales Keramik-Museum Weiden**

Das Museum bietet internationale Keramik Kunst auf ganzen 1.000 Quadratmetern. Seit über 35 Jahren finden sich hier einzigartige Design-Entwürfe, Handwerkerzeugnisse und kostbare Kunstwerke aus sieben Jahrtausenden Kunst- und Kulturgeschichte der Keramik, darunter Unikate aus aller Welt, etwa chinesisches Porzellan der Qing-Dynastie und Schätze aus sechs Münchner Staatsmuseen samt wechselnder Sonderausstellung.

Quelle: weiden.de

Den gleichen Weg zurück, gelangst du über den Unteren Markt zum Alten Rathaus. Du biegst rechts in die Schulgasse ein zur Stadtpfarrkirche St. Michael und zum Alten Schulhaus – dem ★ **Stadtmuseum**. Von dort läufst du über den Oberen Markt und die Pfannenstielgasse links zum urbanen Garten an der Stadtmauer.

Von hier aus geht es den Schildern nach zum **Bahnhof Weiden** und zu den Anschlüssen im Verbundraum.

Einkehrmöglichkeiten & Kultur

Neustadt an der Waldnaab

- **Kaffeekollektiv**
Stadtplatz 14
kaffeekollektiv.net

Weiden i.d.OPf.

- **Kulturnahnhof Parapluie Weiden**
Hinter d. Bahn 9B
facebook.com/Parapluie.Weiden
- **„Neues Linda“ im Kunstverein Weiden**
Ledererstraße 6
kunstvereinweiden.de
- **Regionalbibliothek Weiden (direkt hinter dem Keramik-Museum)**
Scheibenstraße 7
regionalbibliothek-weiden.de
- **Kulturzentrum „Die Sünde“**
Schillerstraße 5
das.suendik.at

Weitere Infos und Tipps

Tourist-Info der Stadt Weiden in der Oberpfalz
Oberer Markt 1, Tel. 0961 814131
weiden-tourismus.info

Tourismuszentrum Oberpfälzer Wald, Neustadt an der Waldnaab
Stadtplatz 34, Tel. 09602 79-1522
oberpfaelzerwald.de



Deine VGN-Bonusziele in Weiden

- Vertreibung und Integration: Tachauer Heimatmuseum
- In Weidens Altstadt eintauchen: Stadtführungen
- Hollywood in Weiden: Marcs-World-of-Figures
- Virtuellen Rennsport erleben im ADAC SimRacing-Center



vgn.de/bonusziele

Weiterer VGN-Freizeitipp im Oberpfälzer Wald



Wildromantisches Waldnaabtal & Zoiglgenuss im Oberpfälzer Wald

217

vgn.de/wandern/waldnaabtal



Bitte informiere dich in deinem eigenen Interesse immer vorab über die aktuell geltenden Ruhetage und Öffnungszeiten!

Idee und Ausarbeitung: VGN/Ulrich Büscher
Text: Leonhard F. Seidl
Fotos: Thomas Kujat, Andrea Gaspar-Klein, Andrea Herpich
Gestaltung: WerbeAtelier Kolvenbach-Post
Druck: Druckerei & Verlag Steinmeier GmbH & Co. KG



Weltkunst und La dolce vita im Naturpark Nördlicher Oberpfälzer Wald

Glaskunst, Barock und Urban Gardening zwischen Neustadt an der Waldnaab und Weiden i.d.OPf.



Verkehrsverbund Großraum Nürnberg