





Stand: 8.9.2017

Karpfen, Kräuter,... (8): Kirche, Kirschen, Himmel und Schlucht

Entfernung: ca. 18 km

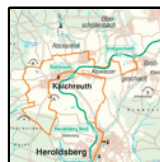
Vorwort

Die Kirche meist im Blick umrunden wir Kalchreuth. Durch ausgedehnte Kirschgärten, waldige Schluchten und über sonnige Höhen führt unser Weg und irgendwie ist man dem Himmel hier scheinbar näher als anderswo.

Markierungen: Ab Großgeschaidt mit dem Gräfenbergbahn-Zeichen, dann Wechsel auf , der lange Zeit die Richtung weist. Ohne Zeichen auf den Mistelberg, nach Kalchreuth und Käswasser. Von dort wieder mit  nach Heroldsberg.

Mit der Gräfenbergbahn **R21** bis **Großgeschaidt**, zurück wahlweise ab Kalchreuth, Heroldsberg Nord oder Heroldsberg Bahnhof, alle mit **R21**.

Karte




Karte am Ende des Dokuments in höherer Auflösung.

Wegbeschreibung

Start ist am Bahnhof **Großgeschaidt**.

Am Bahnübergang folgen wir dem Gräfenbergbahn-Zeichen etwa 200 m aufwärts, dann links auf den Fußweg. Wieder auf der Straße kurz links, dann rechts und weiter aufwärts. In der Ortsmitte oben biegen wir rechts ab Richtung Käswasser. Am Ortsende von Großgeschaidt auf den Fußweg, ca. 300 m weit. Bei den Strommasten rechts auf den Feldweg schwenken. Den abwärts – vor uns der Hetzles, rechts weiter der Albrand. Links zieht die Skyline von Erlangen auf.

Schließlich über eine in die Jahre gekommene Brücke und links der Bahn entlang. Unten zwei Weiher. Auch auf halber Höhe weiterhin endlose Ausblicke. Am nächsten Bahnübergang kreuzt der Kalchreuther Panoramaweg mit den Zeichen . Mit ihm laufen wir nach rechts und noch lange weiter. Zunächst auf Asphalt nach Röckenhof.

An der Trafostation rechts in die Birkgartenstraße, dann links in die Schlosstraße und schließlich das Weihergäßlein abwärts. Unten kurz links und rechts in den Kleewiesenweg. Links oben schiebt sich Kalchreuth in den Blick.

Unser Asphaltsträßchen biegt ca. 300 m nach Ortsende rechts ab, aber wir wechseln da, wo der Strommast steht, geradeaus auf den Feld- und Wiesenweg.

Wenn von oben (da steht eine Trafostation) ein Weg herunterkommt, wenden wir uns nach rechts. Es gibt da aber zwei Wege abwärts – wir wählen den linken in der Wiese. Bei den folgenden Kirschbäumen dann links. Die Markierung macht sich da etwas rar. Aber dafür ist unser Weg um so schöner.

Beim nächsten Querweg links, leicht aufwärts. Von oben grüßt der Kalchreuther Kirchturm. Nach der zweiten Scheune ein scharfer Rechts-Turn. Weiter durch die malerische Kirschgartenlandschaft. An einem Kirschenhäuschen links abwärts und den gegenüberliegenden Hang links aufwärts. Unser grüner Ring ist immer dabei.

Dann, wieder bei einem Kirschenhäuschen, rechts. Schließlich stoßen wir auf die Straße Kalchreuth – Erlangen. Hier zunächst den Parkstreifen links aufwärts, dann den Fuß-/Radweg noch ca. 150 m weiter nach oben und da rechts zu dem Parkplatz einschwenken. Links geht es zum Sklavensee, aber wir wenden uns am Parkplatz rechts hinunter.

Der Weg überquert ein Bachbett und lotst uns erst am Waldrand entlang, um danach fast unauffällig links durch Büsche und Bäume in die Schlucht abzusteigen. Wir kommen durch Laubwald zur **Dürer-Quelle**.

Jetzt nach links weiter. Auf den schmalen Pfad folgt kurz ein breiteres Sträßchen und schließlich wieder ein Pfad aufwärts, bis wir aus dem Wald raus sind. Links aufwärts und bei der folgenden Kreuzung gera-

deaus weiter. Am Parkplatz vorbei erreichen wir die Straße Kalchreuth – Neunhof. Da auf dem Fußweg kurz abwärts und in Höhe des Sportgeländes links zum **Felsenkeller** (km 8).

Oberhalb des Kellers weiter mit unserem vertrauten Grünring. In den Wald und parallel zur Schlucht. Nachdem der Grund durchquert ist, führt der Weg kurz aufwärts und aus dem Wald. Oben dann rechts und am Rand des Waldes und der anderen Seite der Schlucht weiter. Rechts unten noch mal der Felsenkeller. Die Schlucht wird immer tiefer.

Wir tauchen schließlich in den Wald ein. Etliche Grenzsteine finden sich hier. Kurz laufen wir über freies Feld. Wieder Wald. Dann links auf den breiteren Weg. Wir überqueren die Straße zwischen Kalchreuth und Buchenbühl.



Von der Forststraße zweigt etwas später unser Grünring-Pfad links ab. Wir folgen ihm einfach. Dann wieder eine Schlucht, da links halten. Durch den Grund aufwärts und auf breiterem Weg weiter.

Wenn wir auf eine betonierte Straße treffen, links aufwärts. Am Waldende (km 11,5) zweigt unser vertrauter Grünring nach rechts ab zum 1,5 km entfernten Bahnhof Heroldsberg Nord.

Aber wir wollen ja noch weiter und halten linkerhand auf Kalchreuth zu. Vom Mistelberg haben wir dann einen 360-Grad-Rundblick. Nürnberg grüßt mit Türmen und Schloten. Die Hochfläche ist allzeit gut besucht – vor allem von Freunden des Drachenflugs.

Wir gehen nach **Kalchreuth** (km 13) hinein. Am Kreisel zweigt unser Weg nach rechts ab. Am Schlossplatz vor dem Bäcker links die kleine Treppe hoch und an der Kirche vorbei zum Marktplatz. Weiter durch

Weißgasse und Schulstraße, die uns direkt zu den Bahngleisen bringt. Rechts kommen wir zum Kalchreuther Bahnhof. Geradeaus führt unser Tripp weiter an Rathaus und Friedhof vorbei. Durch **Käswasser**.

Am Ortsende (Gewerbegebiet Kaufleite) treffen wir wieder auf unseren . Er leitet uns nun rechts abwärts in Richtung Heroldsberg.

Durch Wiesen und Felder. Der Weg ist nicht immer eindeutig zu erkennen, doch die Markierung hilft stets zuverlässig weiter. Bei einer Gabelung rechts halten. Vor uns das Werksgelände von Schwan Stabilo.

Schließlich kommen wir zur Straße Kalchreuth – Heroldsberg. Da kurz links und am Holzwerk die Entscheidung: Noch was anschauen oder gleich heim? Der schnelle Heimweg führt zum Bahnhof **Heroldsberg Nord**: Nach dem Holzwerk rechts den Schleifweg aufwärts, durch die Bahnunterführung und gleich rechts zum Haltepunkt (km 18).

Von Käswasser bis Bahnhof Heroldsberg Nord sind gut 45 Minuten einzuplanen.

Der längere Weg führt durch **Heroldsberg**: Also am Holzwerk weiter abwärts und an der Tankstelle rechts in die Hauptstraße. Das wäre der gerade Weg zum Bahnhof, aber wir wollen ja mehr. Deshalb biegen wir gleich links in die Lange Straße ein. Sie führt steil hinauf zum Oberen Markt und zu einem einzigartigen Ensemble aus Kirche, Pfarrhaus und vier Schlössern. Auf dem Fußpfad laufen wir hinunter zum Festplatz und zur Hauptstraße.

Einkehren

Bitte informieren Sie sich in Ihrem eigenen Interesse vorab über die aktuellen Öffnungszeiten und Ruhetage. Korrekturen können an freizeit@vgn.de gemailt werden.

Heroldsberg

Gasthaus "Goldener Anker"

Oberer Markt 19
96562 Heroldsberg
Tel: 0911 5188719

E-Mail: ankergoldener@t-online.de
www.goldener-anker-heroldsberg.de

Öffnungszeiten: Mo und Di von 11-22 Uhr, Do von 14-22 Uhr, Fr und Sa von 11-22 Uhr, So und Feiertage von 9.30-22 Uhr,
Ruhetag: Mittwoch
Fränkische Gerichte und Ungarisches Gulasch

Gasthof Erhardshöhe (Biergarten) Fam. Herrmann

Erhardshöhe 1
Heroldsberg
Tel: 0911/518 08 91
Ruhetage: Montag und Dienstag

Hotel-Gasthof Rotes Roß

Hauptstr. 10
Heroldsberg
Tel: 0911 95650

Ratskeller Heroldsberg

Hauptstr. 73
Heroldsberg
Tel: 0911 5679107

Restaurant Freihardt

Hauptstr. 81

Heroldsberg
Tel: 0911 5180805

Restaurant Gelber Löwe

Hauptstr. 42
Heroldsberg
Tel: 0911 956580

Waldgasthof Föhrenhof

Lauer Weg 33
Heroldsberg
Tel: 0911 51830

Waldschänke Raum

Am Ruhstein 27
Heroldsberg
Tel: 0911 5180625

Kalchreuth

Dorfwirtshaus Zum Roten Ochsen

Weißgasse 10 – 12
Kalchreuth
Tel: 0911 5180917

Gasthaus Drei Linden

Jürgen Key,
Buchenbühler Str. 2
90562 Kalchreuth
Tel: 0911 5188479
www.gasthausdreilinden.de

Gasthaus zum Schloss (OT Röckenhof) Reinhold Klaußner

Schlossstraße 4
90562 Kalchreuth
Tel: 0911 5180995

Gasthaus zur Linde (OT Röckenhof) Kurt Klaußner,

Röckenhofer Hauptstr. 2
90562 Kalchreuth
Tel: 0911 5180933
www.gaststaette-zurlinde.de

Gaststätte Sußner Günter Sußner

Erlanger Str. 1
90562 Kalchreuth
Tel: 0911 5180868

Landgasthof Meisel mit Hotelbetrieb Doris Meisel

Dorfplatz 1
90562 Kalchreuth
Tel: 0911 5626956
www.landgasthof-meisel.de

Sportgaststätte FCK Griechische Spezialitäten Eirini Bampanara

Fürther Str. 26
90562 Kalchreuth
Tel: 0911 5187277

Fehler in der Tourenbeschreibung?

Korrekturen können an freizeit@vgn.de geschickt werden. Für jede Mithilfe unsere Tipps so aktuell wie möglich zu halten besten Dank!

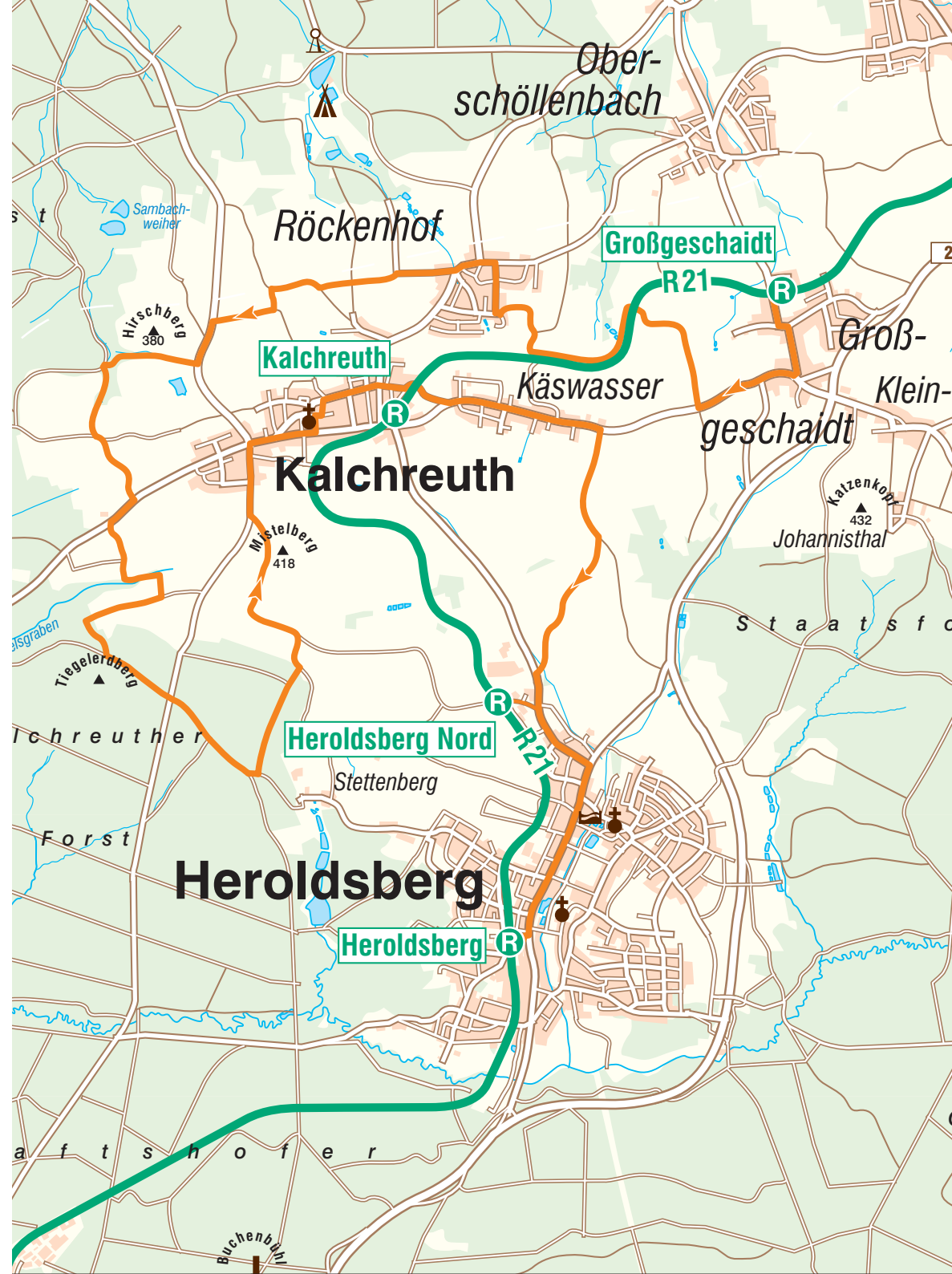
VGN-App

VGN Fahrplan & Tickets für Android, iOS und Windows Phone - mit Fahrplanauskünften, Fußwegekarten und Preis- und Tarifangaben für die gewählte Verbindung.

www.vgn.de/mobil/apps oder in den App Stores

http://www.vgn.de/radfahren/karpfen_kraeuter_kren_kirschen/tour8/

Copyright VGN GmbH 2017



Ober-schöllnbach

Röckenhof

Großgeschaidt

R21

Hirschberg
380

Kalchreuth

Käswasser

Groß-Klein-gescheidt

Kalchreuth

Kalzenkopf
432

Johannisthal

Mistelberg
418

S t a a t s f o

Tiegelerberg

Heroldsberg Nord

Kalchreuther

Stettenberg

Forst

Heroldsberg

Heroldsberg

a f t s h o f e r

Buchenbühl