



S R U Tram Bus

STÄDTE TOUR



S44

## Weltkunst und La dolce vita im Naturpark Nördlicher Oberpfälzer Wald

Glaskunst, Barock und Urban Gardening zwischen Neustadt an der Waldnaab und Weiden i.d.OPf.



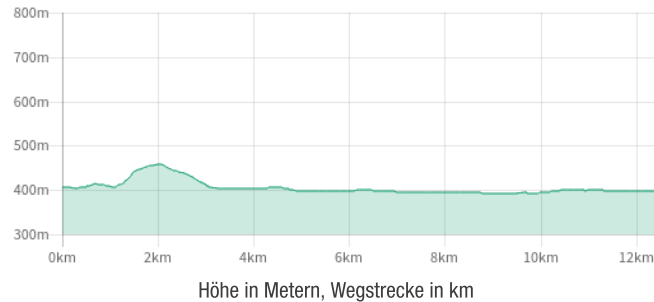
Verkehrsverbund Großraum Nürnberg

Stand: 13.4.2026

# NEU: Weiden und Neustadt an der Waldnaab – Weltkunst und La dolce vita im Naturpark Nördlicher Oberpfälzer Wald | Tour S44

Entfernung: ca. 13 km, Dauer: ca. 1 Tag

## Höhenprofil



## Vorwort

Glaskunst und Barock, Urban Gardening und ein Komponist von Weltrang. Diese Tour führt dich auf gut 13 Kilometern vom beschaulichen Neustadt an der Waldnaab ins belebte Weiden und ist in einer guten Stunde von Nürnberg aus mit dem **RE 41** erreichbar.

**Highlights** der Tour sind u.a.:

- Stadtmuseen Neustadt an der Waldnaab und Weiden i.d.OPf.
- Barockgarten der Lobkowitz-Schlösser
- Wallfahrtskirche St. Felix
- Langgestreckter Marktplatz mit Giebelhäusern und Mauermann-Brunnen
- Waldsassener Kasten mit Keramik-Museum



Gut erreichbar: Im Regionalexpress ab Nürnberg ist man nur etwa eine Stunde unterwegs. (© VGN/A. Gaspar-Klein)

## Stadtplan



**Karte** am Ende des Dokuments in höherer Auflösung.

Mit dem **RE 41** geht es von Nürnberg nach Neustadt an der Waldnaab.

Vom Bahnhof aus läufst du bergab und dann gleich rechts, an der gemächlich dahinfließenden Floss entlang, die du links über eine Brücke überquerst. Von da an folgst du dem Schild **Zur Altstadt/Stadtmuseum**. Gegenüber der **Pfarrkirche St. Georg** kannst du im **Kaffeekollektiv** einkehren.

Danach folgst du den bunten Stadthäusern bergauf. Zwischen dem Alten und Neuen Schloss biegst du rechts ein in den Rundbogen, den das Wappen des Landkreises Neustadt an der Waldnaab ziert.

## Sehenswürdigkeiten

## Stadtmuseum Neustadt an der Waldnaab

Im ehemaligen Schulhaus aus dem 17. Jahrhundert ist das **Stadt- und Glasmuseum** beherbergt. Dort werden die Geschichte des Glases und der Stadt bildreich vor Augen geführt. Kunstwerke wie die etwa einen Meter große Vase in Goldrubin zeigen das Können der Neustädter Glasmacher.

Auch hier gebürtige Persönlichkeiten wie der Komponist Franz Gleißner, der Dichter Oswald Hafner und der Maler Thaddäus Rabusky werden gewürdigt. Ebenso wie Neustadts einstige Herrscher – die Lobkowitz und Kaiser Karl IV. – samt dessen originalem Pfandhandschuh.

Quelle: oberpfaelzerwald.de



Das Stadtmuseum Neustadt (Waldnaab) befindet sich in einem ehemaligen Schulhaus aus dem 17. Jahrhundert. (© VGN GmbH/A. Gaspar-Klein)


## Barockgarten der Lobkowitz-Schlösser

Der Barockgarten als urbane Oase beherbergt einen Kräutergarten mit Thymian und Koriander. Zwischen Obstbäumen, Disteln, Rosen und vielen weiteren Pflanzen und Blumen bieten sich außerdem viele schattige Ruheplätze.

Quelle: oberpfaelzerwald.de



Auch toll mit Kindern: Der prächtige Barockgarten der Lobkowitz-Schlösser. (© Thomas Kujat)

Du verlässt den **Barockgarten** neben dem modernen Anbau des Landratsamtes und gehst bergab. Über einen Pfad gelangst du auf einen Schotterweg am Waldrand, der am Fluss und später durch den Wald verläuft. An der Gabelung geht es rechts zur Brücke über die Floss. Fortan folgst du der Wegmarkierung  bis zur **Klosterkirche St. Felix**.

## Klosterkirche St. Felix

Die mit kunstvollen Deckenfresken geschmückte Kirche gehört zum gleichnamigen Kloster und liegt inmitten malerischer Landschaften. Im Kloster leben die Franziskaner-Brüder noch heute nach den Prinzipien des heiligen Franziskus.

Quelle: st-felix-neustadt.de



Idyllisch gelegen: Die Klosterkirche St. Felix. (© Thomas Kujat)

Die Tafel des Meditationsweges begleitet dich die Felixallee entlang, dann biegst du links in die Schillerstraße und gehst hinunter ins Tal. Dort überquerst du die Theisseiler Straße, wanderst weiter auf dem Waldnaabtal-Radweg am Ufer der Waldnaab entlang.

Die Waldnaab kreuzt du in **Hammerharlesberg** rechts, dann sofort wieder links und läufst weiter zwischen Wiesen bis zum Hammerweg, dem Ortsrand von Weiden. Dort folgst du links dem schmalen Herbstaugraben. Nach dem Ende der Häuser wanderst du am breiten Flutkanal entlang, bis auf eine kurze Schleife am Bundesstraßen-Zubringer, zur großen Brücke der Friedrich-Ebert-Straße. Und schon bist du in **Weiden**.



Angekommen: Weiden zeigt sich von seiner besten Seite! (© VGN/A. Gaspar-Klein)

Nach dieser biegst du rechts ab in den Max-Reger-Park und links auf die Max-Reger-Promenade, von der du rechts auf die Untere Bachgasse gehst. Du stößt auf den langgestreckten **Marktplatz mit Giebelhäusern, dem Mauermann-Brunnen** und zahlreichen Cafés und Gaststätten. Von dort aus gehst du in die Spitalgasse, rechts in die Bürgermeister-Prechtl-Straße, dann links in die Scheibenstraße bis zum **Internationalen Keramik-Museum Weiden**.

## Internationales Keramik-Museum Weiden

Das Museum bietet internationale Keramikkunst auf ganzen 1.000 Quadratmetern. Seit über 35 Jahren finden sich hier einzigartige Design-Entwürfe, Handwerkerzeugnisse und kostbare Kunstwerke aus sieben Jahrtausenden Kunst- und Kulturgeschichte der Keramik: Darunter Unikate aus aller Welt, etwa chinesisches Porzellan der Qing-Dynastie und Schätze aus sechs Münchner Staatsmuseen samt wechselnder Sonderausstellung.

Quelle: [weiden.de](http://weiden.de)

Den gleichen Weg zurück, gelangst du über den Unteren Markt zum Alten Rathaus. Du biegst rechts in die Schulgasse ein zur Stadtpfarrkirche St. Michael und zum Alten Schulhaus – dem **Stadtmuseum**. Von dort läufst du über den Oberen Markt und die Pfannenstielgasse links zum urbanen Garten an der Stadtmauer. Von hier aus geht es den Schildern nach zum **Bahnhof Weiden** und zu den Anschlüssen im Verbundraum.



Bunte Giebelhäuser und jede Menge Einkehrmöglichkeiten in Weiden. (© Andrea Herpich)

## Einkehren & Kultur

## Neustadt an der Waldnaab

- Kaffeekollektiv  
Stadtplatz 14, [kaffeekollektiv.net](http://kaffeekollektiv.net)

## Weiden i.d.OPf.

- Kulturbahnhof Parapluie Weiden  
Hinter d. Bahn 9B, [facebook.com/Parapluie.Weiden](https://facebook.com/Parapluie.Weiden)
- „Neues Linda“ im Kunstverein Weiden  
Ledererstraße 6, [kunstvereinweiden.de](http://kunstvereinweiden.de)
- Regionalbibliothek Weiden (direkt hinter dem Keramik-Museum) Scheibenstraße 7, [regionalbibliothek-weiden.de](http://regionalbibliothek-weiden.de)
- Kulturzentrum „Die Sünde“  
Schillerstraße 5, [das.suendik.at](http://das.suendik.at)

## Bonusziele



### Sparen mit deinen VGN-Bonuszielen in Weiden:

- Vertreibung und Integration: **Tachauer Heimatmuseum**
- In Weidens Altstadt eintauchen: **Stadtführungen**
- Hollywood in Weiden: **Marc's-World-of-Figures**
- Virtuellen Rennsport erleben im **ADAC SimRacing-Center**

Bei Bonuszielen erhältst du Rabatt auf Eintritts- oder Mietpreise. Mehr Infos unter [vgn.de/bonusziele](http://vgn.de/bonusziele).


## Weitere Infos und Tipps

### Tourist-Info der Stadt Weiden in der Oberpfalz

Oberer Markt 1, Tel. 0961 814131  
[weiden-tourismus.info](http://weiden-tourismus.info)

### Tourismuszentrum Oberpfälzer Wald

Neustadt an der Waldnaab  
Stadtplatz 34, Tel. 09602 79-1522  
[oberpfaelzerwald.de](http://oberpfaelzerwald.de)



### WEIDEN UND NEUSTADT AN DER WALDNAAB – WELTKUNST UND LA DOLCE VITA IM NATURPARK NÖRDLICHER OBERPFÄLZER WALD | TOUR S44

Prospekt als PDF zum Download (© VGN GmbH)

herunterladen



### HOF – GENUSSORT FÜR KULTUR UND KULINARIK | TOUR S41

Hof – Marktplatz – Biedermeierstadt – Untreusee



### AMBERG – ROSENGARTEN-ROMANTIK UND MITTELALTER-FLAIR | TOUR S43

Mit Plattenfahrten und Stadtrundgängen

## Fehler in der Tourenbeschreibung?

Korrekturen können an [freizeit@vgn.de](mailto:freizeit@vgn.de) geschickt werden. Für jede Mithilfe, unsere Tipps so aktuell wie möglich zu halten, besten Dank!

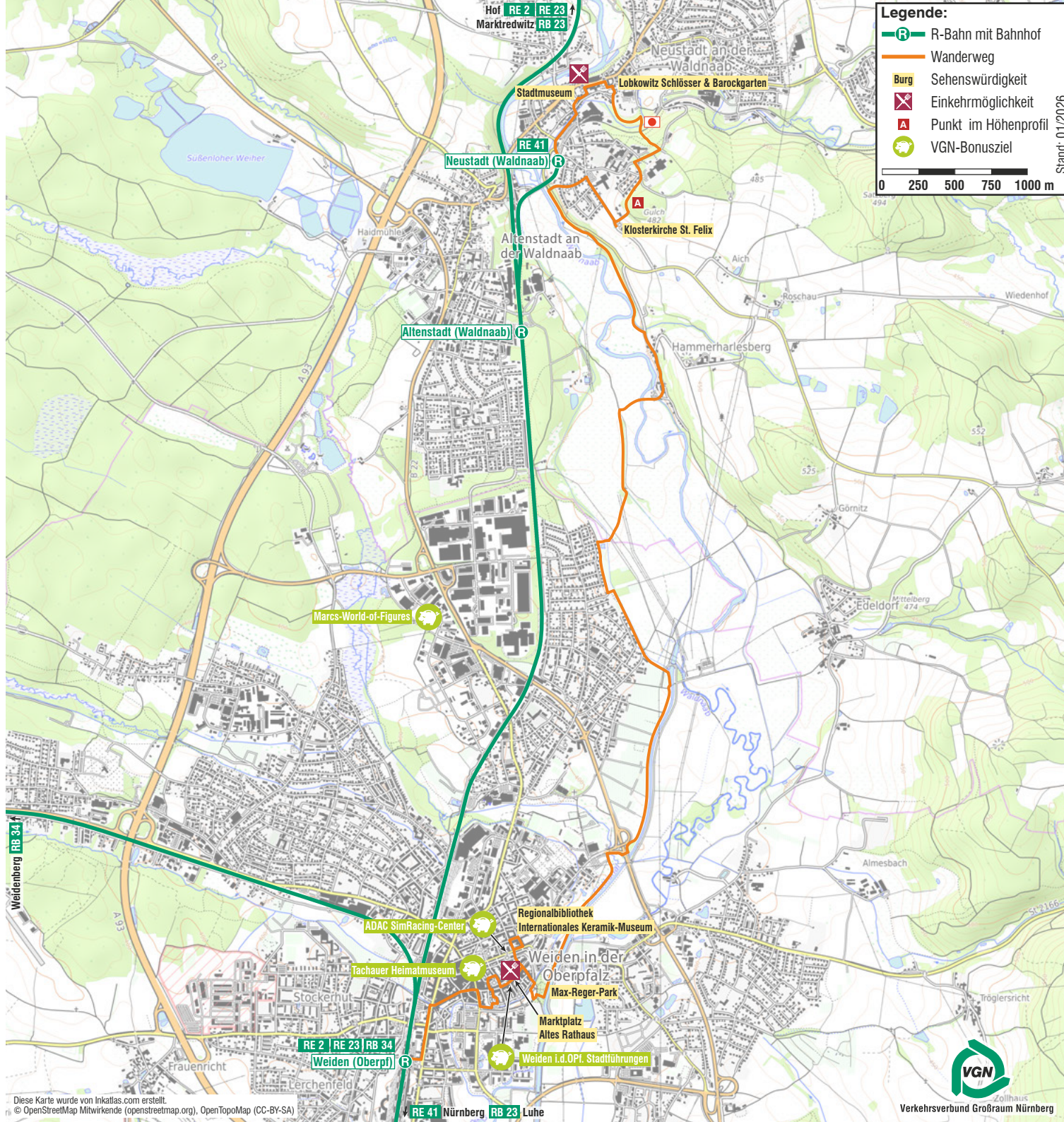
## VGN-App

VGN Fahrplan & Tickets für Android und iOS - mit Fahrplanauskünften, Fußwegekarten und Preis- und Tarifangaben für die gewählte Verbindung.

[www.vgn.de/app](http://www.vgn.de/app) oder in den App Stores

<http://www.vgn.de/staedtetouren/weiden-neustadt>

Copyright VGN GmbH 2026



**Legende:**

- R-Bahn mit Bahnhof
- Wanderweg
- Burg Sehenswürdigkeit
- Einkehrmöglichkeit
- Punkt im Höhenprofil
- VGN-Bonusziel

0 250 500 750 1000 m

Stand: 01/2026

Diese Karte wurde von Inkatlas.com erstellt.  
 © OpenStreetMap Mitwirkende (openstreetmap.org), OpenTopoMap (CC-BY-SA)



