



Schluchten und Seen für Outdoor-Kids im Fränkischen Seenland | Tour 198

Entfernung: ca. 9 km, Dauer: ca. 4 Std.

Vorwort

Aufgepasst, Nachwuchs-Schluchtenspringer und -Seeleute: Auf dieser neun Kilometer langen Tour wartet das Abenteuer!

Hier werden Felstäler erforscht, Wurzelstufen erklettert, Seeluft geschnuppert und ein Barfußpfad erfühlt. Ein Outdoorumdungschlag für Adventure-Kids.

Highlights der Tour sind u.a.:

- Zum Staunen: „Halbes Haus“ in Spalt
- Schluchtenerlebnis Schnittlinger Loch
- Barfußfeeling: BarfußWonnenWeg
- Badestrand Brombachsee
- Ahoi, Mini-Seeleute! Schifffahrt Brombachsee



Auf zum Familien-Abenteuer (07.09.2022, Andrea Gaspar-Klein © VGN)

Wegbeschreibung

Los geht es am **Bahnhof Georgensmünd R**. Von hier aus steigst du in den Bus Linie **623** nach Spalt (oder in Linie **608** ab Roth).

An ehemaligen Mühlen, Bauerngehöften und Hopfenfeldern vorbei bringt dich der Bus in die „Hopfenmetropole“ **Spalt**.

Spalt

Über 1200 Jahre alt, voller malerischer Altstadtgassen, Fachwerkfassaden und Hopfenböden: Spalt als Startpunkt der Tour lädt direkt zum Entdecken, Erkunden, Erleben ein.

Gleich zu Beginn an der **H Altes Rathaus, Spalt** steht das **Alte Rathaus** von 1524. Vorbei geht es am **Gasthaus Krone** und beim **Café „Alte Backstüb“** schräg rechts hinauf zum **Schlenzgerhaus**.

Schlenzgerhaus: Das „halbe Haus“

Erbaut um 1700 hat das Schlenzgerhaus das typische steile Dach mit mehreren Dachböden zum Hopfentrocknen. Das Besondere: Es ist nur ein „halbes Haus“.

An die Stadtmauer angebaut hat man es, weil das günstiger war.

Quelle: spalt-tourismus.de

Schluchten und Seen für Outdoorkids im Fränkischen Seenland

Seefahrt-Abenteuer und ein Barfuß-Pfad für Adventure-Kinder von Spalt nach Pleinfeld



Verkehrsverbund Großraum Nürnberg



Kurios: Das halbe Haus. (© VGN/G. Härer)

Es geht im Linksbogen weiter und gleich wieder rechts auf das blaue Tor zu, kurz vorher nach rechts. Hinter der Stadtmauer folgst du dem mittleren Hangweg bergauf – der Markierung Hügellandtour folgend. Auf Wiesenpfaden, an Pferdekoppeln und Hopfenfeldern entlang, geht es Richtung Schnittling, dann dem Wegweiser Schnittlinger Loch hinterher.

Typisch Spalt: Die Hopfenböden

Fast jedes Bürgerhaus hatte früher einen Hopfengarten und dazu einen Dachboden speziell zum Trocknen der Hopfendolden.

Bis heute sind Lüftungsluken in den Dächern der alten Stadthäuser zu sehen. Hopfen muss sehr schnell getrocknet werden, weil er zu rund 95 Prozent aus Wasser besteht - sonst schimmelt er. Dazu hat man in früher rund zwei Wochen lang als Schutz gegen Sonne und Feuchtigkeit auf Platten im Schatten getrocknet.

Ab dem frühen 20. Jahrhundert baute man dann Trockenhäuser, die von Öfen beheizt wurden.

Quelle: spalterhopfenpflanzer.de



Kornmuseum Spalt (24.08.2017, © VGN)



Sparen mit deinen VGN Bonuszielen:

- **Bierkultur interaktiv im Museum HopfenBierGut**

Bei Bonuszielen erhältst du Rabatt auf Eintritts- oder Mietpreise.

Mehr Infos unter vgn.de/bonusziele.

Am **Schnittlinger Loch** führt der Weg über eine Holzbrücke und anschließend über 116 Stufen nach oben.

Schnittlinger Loch

Das Naturdenkmal und Geotop Schnittlinger Loch ist eine Schlucht aus Sandstein, entstanden durch Unterwaschungen und Unterspülungen. Die Halbhöhlen und Felsabstürze mit einer Höhe von bis zu fünfzehn Metern erstrecken sich über eine Länge von etwa fünfzig Metern.


Der im Schnittlinger Loch entspringende Hatzelbach mündet in Spalt in die Fränkische Rezat.

Quelle: fraenkisches-seenland.de



Das Schnittlinger Loch (Ulrich Büscher © VGN)

Oben verlässt du die Markierung Hügellandtour und folgst der Nr. 18 – Brombachsee und dem Wegweiser Hagsbronn, 3 km nach links. Über die Hochebene geht es zur kleinen Kapelle mit Aussichtsbank. Hier nach links und ein Stück ohne Wandermarkierung, dafür mit dem Schild Radprofi-Strecke auf dem kleinen Sträßchen nach Stockheim.

An der Hauptstraße nach links, an der Ortsstraße geradeaus weiter und an der Bushaltestelle  Stockheim Mitte vorbei. Nach dem Ferienhaus Eitel rechts, der Markierung Spalter BarfußWonnenWeg folgend.

Aus dem Ort hinaus und bald am Waldrand entlang. Kurz danach nicht die breite Linkskurve nehmen, sondern (ohne sichtbare Markierung) geradeaus am Jägerstand vorbei und vor zur Infotafel **Barfuß-WonnenWeg**.

Spalter Barfuß-Wonnenweg

Natur barfuß erfühlen. Auf dem rund zwei Kilometer langen Spalte Barfuß-Wonnenweg können unterschiedlichste Untergründe erkundet werden, von Natursteinplatten über Kies und Sand bis zu Rinde.

Schon gewusst? Barfußlaufen hat positive Effekte auf die Gesundheit: Es regt das Herz-Kreislaufsystem und die Durchblutung an und sensibilisiert die Wahrnehmung.

Quelle: fraenkisches-seenland.de





Zum See (07.09.2022, Andrea Gaspar-Klein © VGN)

Weiter geht es nach **Enderndorf am See**. Hier gibt es mehrere Einkehrmöglichkeiten. An Blumenwiesen und Obstbäumen vorbei folgst du der Straße hinab, auf einem Pfad mit **Panoramablick** über den See.

Immer bergab bis zum **Badestrand mit Schiffsanleger (km 8,7)**, vielen weiteren Einkehrorten und mehreren Spielplätzen – der große Spielplatz direkt neben der Anlegestelle hat außerdem einen Wasserspielplatz dabei.

An der  **Enderndorf Seeufer** gibt es auch Rückfahrtmöglichkeiten:

-  906 Brombachsee-Express,
-  699 Kleiner-Brombachsee-Express



Für Groß und Klein gibt's viel Wissenswertes zu entdecken. (© VGN/A. Gaspar-Klein)

Oder du stichst in (Brombach)See! Mit der **MS Brombachsee** geht es über den größten See im Fränkischen Seenland.

Etwa vierzig Minuten dauert die Fahrt mit dem großen Trimaran. Am **Waldstrand Pleinfeld** gehst du von Bord.



Sparen mit deinen VGN-Bonuszielen:

- **Leinen los! Komm an Bord der MS Brombachsee!**

Bei Bonuszielen erhältst du Rabatt auf Eintritts- oder Mietpreise.

Mehr Infos unter vgn.de/bonusziele.

Ausflugsschiff MS Brombachsee

Bis zu 750 Passagiere können auf den drei Decks an Bord des Trimarans „MS Brombachsee“ gehen. Fahrscheine fürs Schiff gibt es direkt an Bord oder Online. Für kleine Piraten und Piratinnen: Auf dem Oberdeck gibt es ein Kinderschiff samt Rutsche und Flaggenmast.

Quelle: <https://msbrombachsee.com/>

Aufgepasst

Da die MS Brombachsee eins der **VGN-Bonusziele** ist, kannst du beim Vorzeigen deines VGN-Tickets beim Eintrittspreis sparen! Mehr Infos unter vgn.de/bonusziele.

Am **Waldstrand Pleinfeld** kannst du am **Strandhaus West** unter anderem SUPs und Rikschas leihen.

Weiter geht es zur **Aussichtsplattform**.



Panoramablick über den See (07.09.2022, Andrea Gaspar-Klein © VGN)



Am Badestrand Brombachsee (07.09.2022, Andrea Gaspar-Klein © VGN)


Versunkene Mühlen

Bis in die 1970er gab es zwölf Mühlen auf dem jetzigen Seegrund. Die wurden zum Mahlen von Korn, zur Stromerzeugung sowie zum Sägen von Holz genutzt.

Aber im letzten Jahrhundert gab man die Nutzung der Wasserkraft auf, konnte sie mit den elektrisch betriebenen Mühlen einfach nicht konkurrieren.

Als die Seen schließlich geflutet wurden, versanken die ehemaligen Mühlen in den Fluten. Heute nutzt ein kleines Kraftwerk am Brombachsee die Wasserenergie.

Quelle: www.fraenkisches-seenland.de/wege/muehlenweg-514

Hinter der Aussichtsplattform folgst du dem **Wegweiser Pleinfeld**, am Freibad vorbei folgst du dem **Wegweiser Bahnstation Pleinfeld** bis zum Bahnhof  und zu den Anschlüssen im Verbundraum.

Einkehren

Bitte informiere Dich in Deinem eigenen Interesse vorab über die aktuellen Öffnungszeiten und Ruhetage. Korrekturen können an freizeit@vgn.de gemailt werden.

Enderndorf

Café zum Hafen

Zum Hafen 2
91174 Enderndorf
Tel: 09175 908020
E-Mail: info@cafe-zum-hafen.de
www.cafe-zum-hafen.de

Gasthof „Brombachsee“

Freiherr-von-Harsdorf-Straße 30
91174 Enderndorf
Tel: 09175 1080
E-Mail: info@gasthofbrombachsee.de
www.gasthofbrombachsee.de

Landgasthof Schäferhof

Freiherr-von-Harsdorf-Straße 18
91174 Enderndorf
Tel: 09175 1080
www.landgasthof-schaeferhof.de

Spalt

Hotel und Gasthof Bayerischer Hof

Albrecht-Achilles-Str. 2
91174 Spalt
Tel: 09175 79600
www.bayerischer-hof-spalt.de/

Hotel-Gasthof Krone

Hauptstraße 23
91174 Spalt
Tel: 09175 370
E-Mail: info@gasthof-krone-stengel.de
gasthof-krone-stengel.de



**Schluchten und Seen
für Outdoorkids im
Fränkischen Seenland**
Seefahrt-Abenteuer und ein Barfuß-Platz für
Adventure-Kinder von Spalt nach Pleinfeld

Verkehrsland Großraum Nürnberg

SCHLUCHTEN UND SEEN FÜR OUTDOORKIDS AM BROMBACHSEE | TOUR 198

Prospekt als PDF zum Download (© VGN GmbH)

[herunterladen](#) 

Fehler in der Tourenbeschreibung?

Korrekturen können an freizeit@vgn.de geschickt werden. Für jede Mithilfe, unsere Tipps so aktuell wie möglich zu halten, besten Dank!

VGN-App

VGN Fahrplan & Tickets für Android und iOS - mit Fahrplanauskünften, Fußwegekarten und Preis- und Tarifangaben für die gewählte Verbindung.

www.vgn.de/app oder in den App Stores