

SRU Tram Bus

Für kleine und große Cowboys und Cowgirls

K

inder

wandern
mit dem VGN

Für kleine und große Cowboys und Cowgirls

R8 Burgbernheim-Wildbad ▶ Wildbad ▶ Old-West-Ranch ▶ Naturschwimmbad ▶ Barfußpfad ▶ Hartershofen **R82**

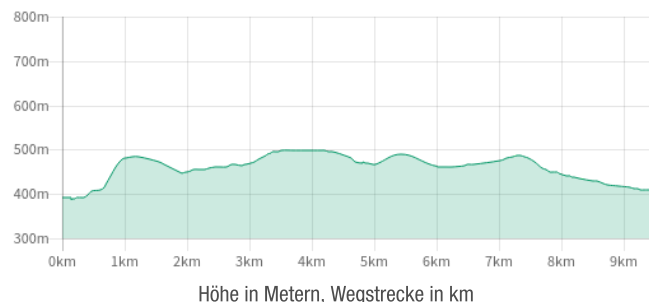
K 10

Verkehrsverbund Großraum Nürnberg

Für kleine und große Cowboys und Cowgirls

Entfernung: ca. 9,2 km, Dauer: ca. 4 Std.

Höhenprofil



Vorwort

Diese schöne Wanderung führt euch vom Bahnhof Burgbernheim-Wildbad **RB 80** zu einem regelrechten Freizeit-Eldorado für Kinder. Entlang des Bachlaufes des Weihergrabens könnt ihr durch eine kleine Westernstadt laufen, auf Pferden reiten, im Naturschwimmbad baden, euch auf dem Wasserspielplatz austoben oder auf dem Barfußpfad die verschiedenen Untergründe ertasten und spüren, bis euch nach dem letzten Stück Wanderung zum Bahnhof in Hartershofen **RB 82** der Zug wieder nach Hause bringt. Damit ihr genügend Zeit in der Old-West-Ranch und im Naturschwimmbad habt, solltet ihr schon früh zu eurer Wanderung aufbrechen.

Für Kinder ab 8 Jahren, nicht mit Kinderwagen geeignet.

Karte



Karte am Ende des Dokuments in höherer Auflösung.

Wegbeschreibung

Von Nürnberg aus gelangt ihr i. d. R. am besten nach Burgbernheim-Wildbad über Ansbach – zunächst mit der **RE 90** oder der **S4** und dann weiter mit der **RB 80**. Manchmal ist es auch die Verbindung mit der **RE 10 / S5** über Neustadt/Aisch, weiter über Steinach bis Burgbernheim-Wildbad **RB 80**. An der Haltestelle „Bahnhof Burgbernheim-Wildbad“ heißt es „Alles Aussteigen!“.

Wenn du aus der Richtung Ansbach kommst, dann musst du am Bahnhof Burgbernheim-Wildbad zunächst vom Bahnsteig aus den kleinen Weg zur Straße (Hessinggraben) hinunterlaufen und dann rechts durch die Unterführung hindurch. Nach der Unterführung hältst du dich wieder rechts und gehst die zweite kleine Straße (Felsenkellerstraße) links den Berg hinauf. Der Langskeller und auch das Wildbad sind hier bereits ausgeschildert.

Wenn du aus der Richtung Steinach am Bahnhof Wildbad ankommst, so verlässt du den Bahnsteig in Fahrtrichtung. Auf der kleinen Straße hältst du dich zunächst links und läufst dann rechts in die Felsenkellerstraße den Berg hinauf.

Zunächst geradeaus auf der Teerstraße, geht es weiter auf einer Schotterstraße in den Wald hinein und dann dem weißen Schild Wildbad folgend den Berg hinauf. An der Spitzkehre angekommen, findet ihr viele alte Felsenkeller.

In der Spitzkehre rechts herum, so kommt ihr an den Biergarten des Langskellers (geöffnet nur Mittwoch und Samstag ab 16 Uhr, Sonntag und Feiertage ab 14 Uhr). Am Kiosk und den Biertischen vorbei, geht es links nach oben. Hier hilft uns ein gelber Wegweiser an einer kleinen Überdachung, den richtigen Weg zum Wildbad zu finden.

Jetzt folgt das steilste Stück der Wanderung, letztlich auf den steinernen Treppentufen den Hang hinauf.

Oben angekommen, gelangt ihr auf einen Querweg. Hier müsst ihr euch ein kurzes Stück ohne sichtbares Wegezeichen links halten, bevor es nach ca. 10 Metern wieder rechts, der Markierung und dem Hinweis Wildbad folgend, auf einem kleinen Trampelpfad weitergeht...

GESCHICHTEN:

Die Europäische Hauptwasserscheide ist eine gedachte Linie, auf deren einen Seite alle Bäche und Flüsse am Ende ihres Laufes in den Atlantik bzw. in die Nord- und Ostsee münden. Auf der anderen Seite fließen die Bäche ins Mittelmeer. Wir haben euch mal eine kleine Karte mit abgebildet, auf der ihr das gut erkennen könnt. Der Europäische Wasserscheidenweg läuft ungefähr auf dieser gedachten Linie. Das bedeutet, dass im Lauf des Jahres, wenn es hier regnet, aller Regen, der rechts (nördlich) von euch fällt, in Richtung Nordsee fließt. Der Regen, der links (südlich) von euch fällt, fließt in Richtung Mittelmeer bzw. ins Schwarze Meer.

Danach führen euch der Europäische Wasserscheideweg (zunächst in Schwarz-Gelb, später in Blau-Weiß) und teilweise auch die gelben Richtungsweiser beim nächsten Querweg nach rechts und dann an einer Kreuzung von Forstwegen geradeaus auf einem geschotterten Forstweg weiter. Nach einiger Zeit macht der geschotterte Hauptweg eine leichte Rechtsbiegung. Links davon zweigt der kürzere Weg zum **Wildbad** (0,3 km) geradeaus und steil nach unten ab. Kurz davor – ihr könnt hinter den Bäumen schon die Häuser erkennen – kreuzt ihr einen Querweg und erreicht nach wenigen Metern die Häuser und den Gasthof Wildbad.


Die Treppenstufen hinab, kommt ihr in den Hof des Wildbades – früher ein Kneipp- und Heilbad. Wenn ihr Glück habt, sind gerade ein paar Pfauen unterwegs.

Links entlang geht es wieder die Rampe hinauf und oben ca. 150 Meter auf der Teerstraße geradeaus. Hier zweigt ihr rechts auf den Wasserscheideweg (jetzt in Blau-Weiß) ab. Der gelbe Wegweiser ist auch wieder zu sehen. Ihr haltet euch jetzt immer an das **blau-weiße Zeichen des Wasserscheideweges in Richtung „Nordenberg“**.



Familienwandern.... (09.06.2013, VGN © VGN GmbH)

Es geht kurz über eine Brücke und dann auf einem schmalen Weg bergauf. Nach einer Weile kreuzt ihr schräg nach rechts eine erste Querstraße, lauft über einen kleinen Parkplatz und wieder in den Wald hinein. Auf einem Pfad weiter nach oben, erreicht ihr eine kleine Teerstraße, der ihr bis zu einer großen Ortsverbindungsstraße folgt. Ihr quert vorsichtig diese Straße und lauft am Straßenrand noch ca. 50 Meter nach rechts. Passt hier gut auf die entgegenkommenden Autos auf! Den nächsten Forstweg links biegt ihr dann gleich wieder in den Wald ab.

Auf einem Schotterweg geht es nun leicht ansteigend durch den Wald. Bei der nächsten Gabelung (Erlesweg) haltet ihr euch rechts und biegt kurz darauf wieder rechts ab: weiter mit dem Wasserscheideweg und der Markierung .

Kurz darauf „das gleiche Spiel“ – ihr erreicht wieder die Ortsverbindungsstraße, haltet euch wieder links und biegt nach ein paar Metern erneut links in den Forstweg ab.

Der Weg schlängelt sich leicht bergab durch den Wald. Weiterhin folgt ihr den Wegweisern in Richtung Nordenberg und Wasserscheideweg.

An der nächsten Kreuzung im Wald quert ihr die Forststraße und lauft geradeaus weiter und leicht abwärts. Der Weg macht bald einen Linksbogen, bevor ihr nach einem Jägerstand an eine Gabelung kommt. Hier haltet ihr euch rechts und kommt an eine kleine Lichtung.

Unsere Wanderung geht rechts, am grasigen Waldrand entlang, weiter. Schon bald erreicht ihr den Wurmbach. Einige hölzerne Tritthilfen ermöglichen euch die Querung des kleinen Bachlaufes. Passt aber auf, dass ihr nicht danebentretet.

Weiter auf dem Weg geht es nach einem erneuten Querweg geradeaus und nun wieder ein Stück bergauf. Oben angekommen, erreicht ihr eine Kreuzung. **Hier aufpassen!** Jetzt links halten und nicht geradeaus nach Nordenberg. Der Waldweg mit der Markierung des Wasserscheideweges führt euch immer bergab, bis ihr unten im Tal aus dem Wald herauskommt. An der kleinen Straße haltet ihr euch rechts. Ihr könnt die Pferde bereits gut riechen und die ersten Häuser entdecken. Noch ein paar Meter und ihr habt es geschafft, ihr seid bei der „Old-West-Ranch“. Jetzt habt ihr euch erst einmal eine Pause verdient. Nachmittags gibt es hier Getränke sowie Kaffee und Kuchen. Abends dann auch warmes Essen.



Ponyreiten (09.06.2013, VGN © VGN GmbH)

In der **Old-West-Ranch** gibt es viele Pferde, man kann auch in den kleinen Häusern übernachten und auch auf den Pferden reiten. Hierfür ist es aber wichtig, dass ihr euch vorher informiert und anmeldet.

Entlang der Straße geht die Wanderung weiter. Schon nach ein paar Metern kommt ihr bereits an das eintrittsfreie **Naturschwimmbad** – mit Dusche und WC-Anlagen. An heißen Tagen bekommt ihr hier eure verdiente Abkühlung nach der bisherigen Wanderung.

Beim Naturschwimmbad gibt es auch den **Kiosk Nepermuk** (Tel. 09861 5260), wo ihr etwas essen oder auch ein Eis bekommen könnt.



Naturfreibad (06.07.2013, VGN © VGN GmbH)

Direkt nach dem Naturschwimmbad ist ein kleiner **Wasserspielplatz** zum Austoben und Spielen. Für euren Weg zum Bahnhof in Hartershofen müsst ihr je nach Laufgeschwindigkeit noch einmal 1–1,5 Stunden einplanen. Geht also rechtzeitig los, um den Zug nicht zu verpassen. Wenn ihr den Weg weiter lauft, müsst ihr, wenn die Straße links abzweigt, geradeaus auf dem Grasweg am Waldrand weiterlaufen. Auf der rechten

Seite zweigt ein **Barfußpfad** ab, der euch ca. 1,5 km durch den Wald führt. Barfüßig könnt ihr hier auf verschiedenen Untergründen laufen und somit die unterschiedlichen Materialien des Waldbodens ertasten.

Am Ende des Grasweges geht es nun links kurz vor zur Straße, dort dann rechts auf die ersten Häuser von Obernordenberg zu. Bei einer großen Straßenkreuzung verlässt euch auch der Wasserscheideweg. Der Weg zum Bahnhof ist von hier aus nicht mehr markiert.

Leicht rechts nach unten lauft ihr auf der linken Straßenseite: auf dem Gehsteig den Berg hinab nach Nordenberg. Durch den Ort hindurch müsst ihr zwischenzeitlich die Straßenseite und auf den Gehsteig auf die andere Seite wechseln. Viele schön mit Blumen geschmückte Häuser zieren den Weg durch den Ort. An der nächsten Gabelung haltet ihr euch rechts. Ihr kommt aus dem Ort heraus und wechselt wieder die Straßenseite. Die letzten 1,5 Kilometer müsst ihr leider teilweise auf der Straße laufen. Hier gilt die Regelung: Immer dem Verkehr entgegenlaufen, damit man ihn im Blick hat. Passt bitte gut auf und haltet euch immer links!

Unter der Autobahn hindurch, könnt ihr auch rechts neben der Straße auf der Wiese laufen – und erreicht so die Bahngleise, dort rechts und über den Bahnübergang.

Ca. 50 Meter nach den Bahngleisen biegt ihr nach links ab und erreicht kurz darauf den Bahnsteig des Haltepunktes **Hartershofen**.

Wenn ihr zu lange auf den Zug warten müsst, bietet sich auch eine Einkehrmöglichkeit im Ort (geradewegs auf der Hauptstraße in den Ort hinein) an: im Gasthof „Zum Schwan“ (Hartershofen 39, Tel. 09861 3387).

Die **RB 82** bringt euch nach Steinach. Von hier aus könnt ihr entweder über Neustadt/Aisch oder über Ansbach zurück nach Nürnberg fahren.

Einkehren

Bitte informieren Sie sich in Ihrem eigenen Interesse vorab über die aktuellen Öffnungszeiten und Ruhetage. Korrekturen können an freizeit@vgn.de gemailt werden.

Hotel-Waldgasthof Wildbad Inh. Fam. Hofmann

Wildbad 1
91593 Burgbernheim
Tel: 09843 1321
Fax: 09843 2877
E-Mail: waldgasthof.wildbad@t-online.de
www.waldgasthof-wildbad.de
Geöffnet: 8–23 Uhr, warme Küche von 11:30–14 Uhr u. von 18–21 Uhr oder nach Vereinbarung

Fehler in der Tourenbeschreibung?

Korrekturen können an freizeit@vgn.de geschickt werden. Für jede Mithilfe, unsere Tipps so aktuell wie möglich zu halten, besten Dank!

VGN-App

VGN Fahrplan & Tickets für Android, iOS und Windows Phone - mit Fahrplanauskünften, Fußwegekarten und Preis- und Tarifangaben für die gewählte Verbindung.

www.vgn.de/mobil/apps oder in den App Stores

<http://www.vgn.de/wandern/cowboys>

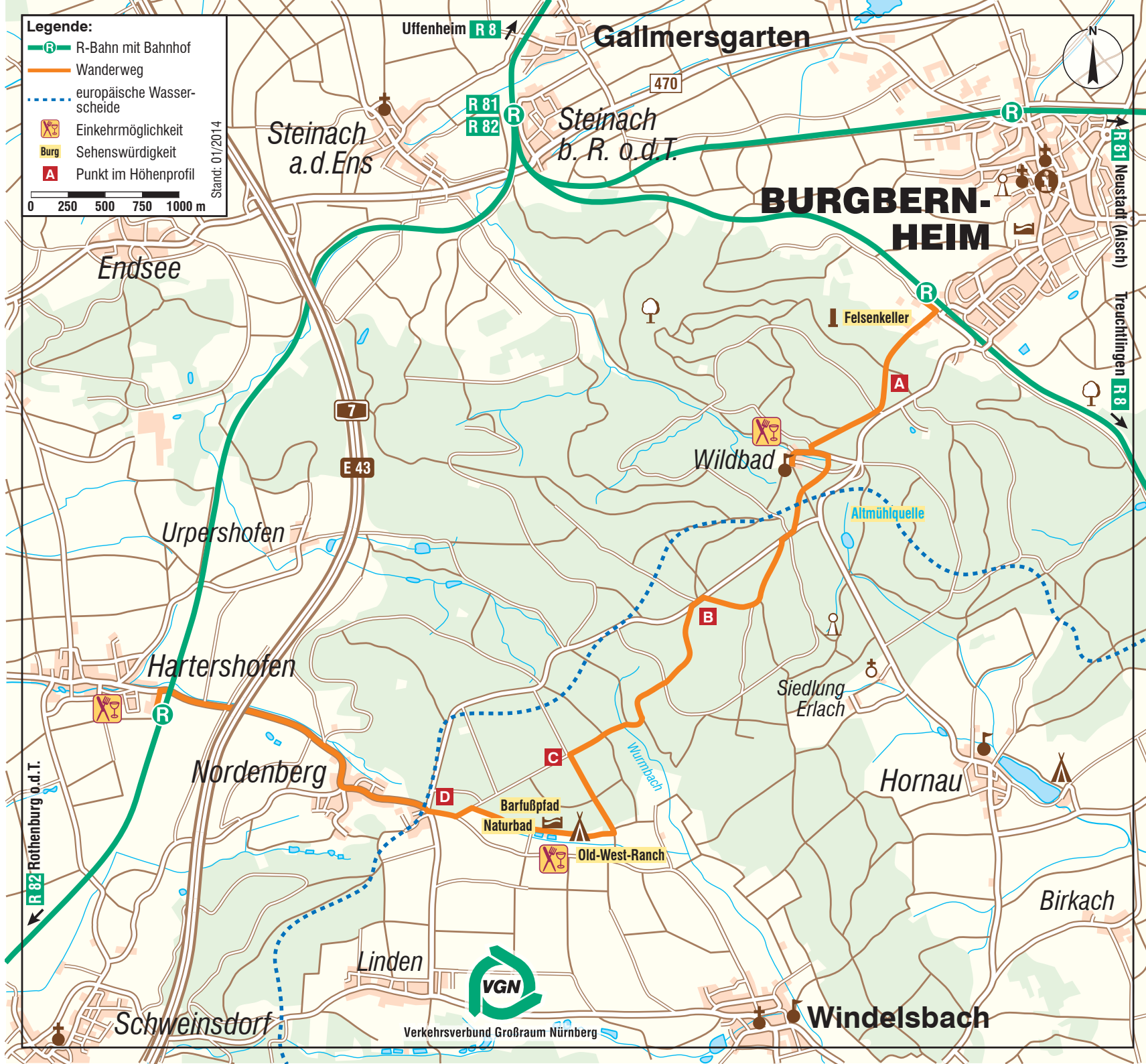
Copyright VGN GmbH 2022

Legende:

- R-Bahn mit Bahnhof
- Wanderweg
- europäische Wasserscheide
- Einkehrmöglichkeit
- Sehenswürdigkeit
- Punkt im Höhenprofil

Stand: 01/2014

0 250 500 750 1000 m



Verkehrsverbund Großraum Nürnberg