

Über Höhenzüge auf den Hausberg der Nürnberger

335 Henfenfeld → Engelthal → Buchenberg
→ Nonnenberg → Reuther Berg → Moritzberg →
Haimendorf **331 332** → Lauf



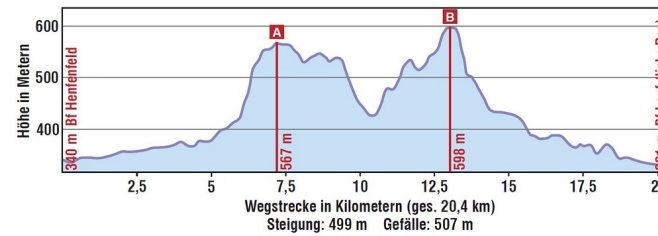
Verkehrsverbund Großraum Nürnberg

174

Gipfel-Hopping zum Nürnberger Hausberg Moritzberg | Tour 174

Entfernung: ca. 20 km, Dauer: ca. 5 Std.

Höhenprofil



Vorwort

Buchenwälder und Berg-Blicke, der Klingende Wasserfall und die Steinernen Rinne. Und: gleich vier Gipfel! Darunter der „Nürnberger Hausberg“ Moritzberg mit idyllischem Biergarten und Aussichtsturm.

Das sind die Highlights dieser 20 km langen Tour von Henfenfeld nach Lauf a. d. Pegnitz.

Highlights der Tour sind u.a.:

- Gipfel-Hopping vor der Nürnberger Haustüre
- Naturschauspiel Steinernen Rinne
- Moritzberg mit Biergarten und Aussichtsturm
- Naturdenkmal Klingender Wasserfall
- Historischer Marktplatz Lauf a. d. Pegnitz

Wegbeschreibung

Die Tour beginnt am **Bahnhof Henfenfeld** – aus **Nürnberg** bist du mit der **S-Bahn in nur 28 Minuten** am Startpunkt!

Du folgst der Markierung am **Schloss Henfenfeld** aus dem 16. Jahrhundert vorbei aus dem Ort hinaus, am **Hammerbach** entlang, nach **Engelthal** mit **Einkehrmöglichkeit**.



Wanderweg (04.08.2019, S. Dassler © VGN GmbH)



DER MÜHLENWEG IM HAMMERBACHTAL

Henfenfeld – Engelthal – Offenhausen – Kucha – Breitenbrunn – Offenhausen – (Edelweißhütte – Arzbergturm – Hersbruck)

Auf der **Hauptstraße** passierst du die **St.-Willibald-Kapelle** aus dem 11. Jahrhundert und verlässt Engelthal gen Süden.

Mit den Wegezeichen und geht es bergauf zur **Steinernen Rinne**.




Steinerne Rinne (04.08.2019, S. Dassler © VGN GmbH)

Wissenswertes zu Steinernen Rinnen

Die teils über das Niveau des angrenzenden Bodens hochgelagerten Steinernen Rinnen entstehen durch die natürliche Auslösung von Kalk aus Wasser, das in gemächlich fließenden Rinnsalen an einem relativ sanften Hang abfließt. Der Kalk setzt sich im Lauf der Zeit Schicht für Schicht vor allem am Rand des Rinnsals ab, wodurch millimeterweise Krusten, Wälle, Terrassen und eben Rinnen entstehen, durch die das Wasser talwärts rinnt. Unter günstigen Bedingungen können steinerne Rinnen bis zu zwei Zentimetern pro Jahr wachsen.

Quelle: urlaub.nuernberger-land.de

Die Wegezeichen  und  bringen dich hinauf auf den **Buchenberg**.

An der großen Waldlichtung wanderst du ohne Markierung schräg links über einen geschotterten Forstweg an den Hängen des **Nonnenbergs** entlang und an der Kreuzung links mit den Markierungen **Fränkischer Dünenweg**  und  hinauf zum **Reuther Berg**.

Du erreichst die geteerte Moritzbergstraße und wanderst bergan zum **Moritzberg**.





Blick nach Gersdorf (04.08.2019, S. Dassler © VGN GmbH)

Der Moritzberg

Der markante Zeugenberg ist 604 m hoch und damit die höchste Erhebung in der Nürnberger Umgebung auf der Fränkischen Alb. Auf dem „Nürnberger Hausberg“ gibt es Reste vorgeschichtlicher Höhensiedlungen, einen Biergarten, die St.-Mauritius-Kapelle und den Aussichtspunkt Moritzbergturm.

Quelle: via-ferrata.de

Ab hier folgst du dem **Anton-Leidinger-Weg**  nach **Haimendorf**.

Am Ende des **Wacholderwegs** biegst du rechts ab in die **Friedrich-von-Fürer-Straße** und wanderst mit dem Wegezeichen , dann  weiter, am **Naturdenkmal Klingender Wasserfall** und dem **Sprosselbrunnen** vorbei.




WINTER UM DEN MORITZBERG

Winterwanderung: Oberhaidelbach – Moritzberg – Haimendorf – Schönberg – Ottensoos

Klingender Wasserfall

Das Naturdenkmal Klingender Wasserfall ist 5 m hoch und besonders im Winter beeindruckend. Da wird der sonst gemächlich über Sandsteinstufen dahin plätschernde Hüttenbach nämlich zum pittoresken Eiszapfenvorhang, hinter dem das fließende Wasser vielfältige Tonfolgen erzeugt.

Quellen: urlaub.nuernberger-land.de

Bei der **Kreuzung mit dem Radwegzeichen Richtung Weigenhofen/Schönberg** biegst du links ab (der  verlässt dich geradeaus).

Nach 150 m an der Gabelung links halten und geradeaus vor bis zur Hauptstraße, hier links auf dem Rad- und Fußweg weiter, über die Autobahn und die **Altdorfer Straße** hinein ins historische **Lauf a. d. Pegnitz**– dem Ziel der Tour.

Den **Bahnhof Lauf r. d. Pegnitz** mit Anschlüssen in den Verbundraum erreichst du immer geradeaus über die **Altdorfer Straße**.

Mehr zu Lauf a. d. Pegnitz bei der Tourist-Information Hellergasse 2, 91207 Lauf an der Pegnitz
Tel. 09123 988235
E-Mail: buergettreff@buergettreff-lauf.de
www.buergettreff-lauf.de

Einkehren

Bitte informiere Dich in Deinem eigenen Interesse vorab über die aktuellen Öffnungszeiten und Ruhetage. Korrekturen können an freizeit@vgn.de gemailt werden.

Henfenfeld

Griechisches Restaurant „El Greco“

Bahnhofstraße 4
91239 Henfenfeld
Tel: 09151 8144529
www.bayern-lokal.de/taverne-el-greco

Röthenbach a. d. Pegnitz

Berggasthof Moritzberg

Moritzberg 1
90552 Röthenbach a. d. Pegnitz
Tel: 09120 8393
E-Mail: berggasthof-moritzberg@web.de
www.berggasthof-moritzberg.de

Der Freizeittipp in Bildern

