

Über die Hohe Zant ins Reinbachtal

Eschenfelden → Hohe Zant → Reinbachtal
→ Etzelwang



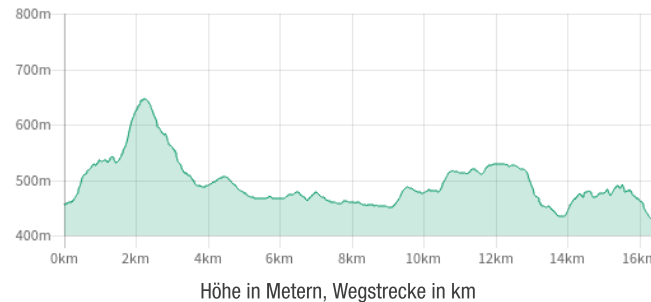
Verkehrsverbund Großraum Nürnberg

176

Wacholderweiden und Wildblumenwiesen in der Oberpfalz | Tour 176

Entfernung: ca. 17 km, Dauer: ca. 4,75 Std.

Höhenprofil



Vorwort

Wacholderhänge und Wildblumenwiesen im idyllischen Reinbachtal, Wurzelpfade durch dichten Mischwald, die pittoreske Felsenlandschaft Sieben Brüder und die Gipfelbesteigung der Hohen Zant.

Das sind die Highlights dieser 17 km langen Tour von Eschenfelden nach Etzelwang.

Highlights der Tour sind u.a.:

- Wacholderhänge und Schwarzbeerendickichte
- Wurzelpfade und Panoramablicke
- Gipfelbesteigung Hohe Zant
- Idyllisches Reinbachtal
- Felsenlandschaft Sieben Brüder

Wegbeschreibung

Die Tour beginnt an der **Haltestelle Eschenfelden Rathausstraße**. Hin bringen dich am Wochenende die **VGN-Freizeitlinie Hirschbachtal-Express 499** ab **Etzelwang** und unter der Woche die **Regionalbusse 447, 448** oder **446/498** ab **Etzelwang, Hersbruck** oder **Neukirchen b. S.-R.**

Über die Straße **Schlosshof** wanderst du zum **Dorfplatz** und folgst der

Markierung an **Wacholderhängen** entlang hinauf zur **Gipfelhütte** auf der **Hohen Zant**.

Die Hohe Zant

Mit 646,8 m Höhe ist die Hohe Zant die zweithöchste Erhebung im Oberpfälzer Jura. Die Zant-Hütte am Gipfel der bewaldeten Bergkuppe ist von ca. März bis Oktober an den Wochenenden bewirtschaftet.

Quelle: [wikipedia.de](https://www.wikipedia.de)

Mit dem Wegezeichen **Blaues Kreuz** erfolgt der Abstieg in Richtung **Steinbach** auf wurzeligen und teils ausgesetzten Waldpfaden. Dazu wendest du dich von der Zanthütte aus nach links und dann scharf bergab nach rechts.

In **Steinbach** biegst du gegenüber der Bushaltestelle rechts ab und wanderst mit der Markierung **Eine Juralandschaft erzählt (Mehlbeerezeichen)** weiter - mit Panorama-Blicken ins weite **Reinbachtal** - durch **Oberreinbach** nach **Holnstein und** entlang von Wildblumenwiesen im idyllischen **Reinbachtal** weiter nach **Mittelreinbach**.


Im Ort angekommen, biegst du an der Brücke über den Reinbach links ab, zwischen den Häusern durch und vor zur **Ortsverbindungsstraße**.




Blick aufs Dorf (07.07.2019, U. Buescher © VGN GmbH)

An der **Gemeindeverbindungsstraße Holstein-Gaisheim** führt die Route mit **Grünkreuz** links ab, dann rechts und nach rund 50 m scharf nach links – dem **Rotstrich** nach bis in die Ortschaft **Gaisheim** mit **Einkehrmöglichkeit**.

Ab hier führt dich der **Jean-Müller-Weg**  entlang Schwarzeberendickichte und durch dichten Wald nach **Buchhof**.

Über den **Eschenberg** und den **Buchberg** folgst du der Markierung  hinab nach **Kirchenreinbach** mit Einkehrmöglichkeit.

Du verlässt den Ort auf der Dorfstraße in Richtung **Etzelwang** – die  dient am Ortsausgang zur Orientierung und bringt dich am **Kletterfelsen Sieben Brüder** mit insgesamt 21 Kletterrouten vorbei.

In **Etzelwang** wanderst du über die Schulstraße und immer weiter geradeaus bis zur Bahnhofsstraße – dem Ziel der Tour.

Am **Bahnhof Etzelwang** hast du Anschlussmöglichkeiten zurück in den Verbundraum.

Einkehren

Bitte informiere Dich in Deinem eigenen Interesse vorab über die aktuellen Öffnungszeiten und Ruhetage. Korrekturen können an freizeit@vgn.de gemailt werden.

Etzelwang

Bäckerei – Dorfcafé
Marco Brunner

Hauptstraße 8
92268 Etzelwang
Tel: 09663 456

Café Etzelwang

Hauptstraße 3
92268 Etzelwang

Felsenkeller Etzelwang

Hauptstr. 3
92268 Etzelwang
Tel: 09663 555 oder 09663 1209 (Brauerei Pürner) oder 0157 54500778
E-Mail: bier@felsenkeller-etzelwang.de
www.felsenkeller-etzelwang.de
Ostern bis Oktober, Fr. ab 16 Uhr, Sa./So. ab 10 Uhr; Feiertage ab
10 Uhr; Mo.–Do. nur nach Voranmeldung für Gruppen (ab 25, max. 45 Personen für den Innenbereich) mit Angabe der Telefonnummer bitte unter 0157 54500778, Frau Lautenschlager.

Gaisheim

Gasthof-Reinbachtal
Familie Zagel

Gaisheim 3
92259 Gaisheim
Tel: 09663 632
Fax: 09663 200257

E-Mail: gasthof.reinbachtal@t-online.de
www.gasthof-reinbachtal.de

Kirchenreinbach

Gasthaus "Goldene Krone"

Dorfstr. 18
92268 Kirchenreinbach
Tel: 09663 585
gasthaus-goldenekrone.de

Gasthaus Goldener Stern

Dorfstraße 7
92268 Kirchenreinbach
Tel: 09663 1285
gasthaus-gloeckner.de

Fehler in der Tourenbeschreibung?

Korrekturen können an freizeit@vgn.de geschickt werden. Für jede Mithilfe, unsere Tipps so aktuell wie möglich zu halten, besten Dank!

VGN-App

VGN Fahrplan & Tickets für Android und iOS - mit Fahrplanauskünften, Fußwegekarten und Preis- und Tarifangaben für die gewählte Verbindung.

www.vgn.de/app oder in den App Stores

http://www.vgn.de/wandern/hohe_zant_reinbachtal

Copyright VGN GmbH 2026