



## Über die Neubürg – dem NaturKunstRaum im Westen Bayreuths

375 Glashütten ▶ Neubürg ▶ Obernsees 369 375 376

3

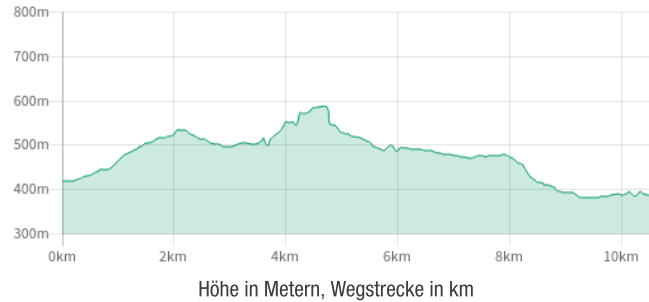


Verkehrsverbund Großraum Nürnberg

# LandArt und Landschaftsweiten rund um die Neubürg | Tour 3

Entfernung: ca. 11 km, Dauer: ca. 3 Std.

## Höhenprofil



## Vorwort

Weitblicke bis ins Fichtelgebirge. Der markante Tafelberg Neubürg mit Installationen internationaler Kunst. Und Barockgarten-Flair und Thermen-Wellness in Obernsees. Das sind die Highlights dieser 11 km langen Tour von Glashütten nach Obernsees im Bayreuther Backcountry.

**Highlights** der Tour sind u.a.:

- Panoramablicke satt
- Auf den Spuren der Via Imperialis
- Tafelberg Neubürg
- NaturKunstRaum Neubürg: internationale Skulpturenkunst
- Barockgarten Obernsees



Abstieg (07.09.2010, VGN © VGN GmbH)

## Karte



**Karte** am Ende des Dokuments in höherer Auflösung.

## Wegbeschreibung

Die Tour startet an der **Bushaltestelle Glashütten Nord**. **Hin bringen dich die Buslinien 375 und 376 ab Bayreuth**. Die **Linie 375** fährt ab der **Bushaltestelle Bayreuth Goethestraße**, die **Linie 376** ab **Bayreuth Hauptbahnhof** in jeweils **25 Minuten** zum Startpunkt der Tour.

Über die **Bayreuther Straße** ortseinwärts, dann rechts ab auf der **Schulstraße** hinaus aus dem Ort folgst du bald dem Wegezeichen **1** aus **Glashütten** hinaus und bergauf – mit ersten **Ausblicken** zurück nach **Mistelgau** und in den **Talgrund**.




Wanderer auf dem Weg zur Neubürg (07.09.2010, VGN © VGN GmbH)

Dem **Neubürgweg** nach links folgend wanderst du den **Hohlweg** an **Felsen** und alten **Kelleranlagen** entlang auf das **Hochplateau** und weiter mit **1** auf den Spuren der **Via Imperialis**.

### Via Imperialis

Zwischen Plankenfels und Muthmannsreuth im westlichen Landkreis Bayreuth verläuft eine der ehemals bedeutensten mittelalterlichen Handelsstraßen. Die Via Imperialis führt 13,5 km durch die Landschaft entlang des Tafelbergs Neubürg. Der Weg war früher ein Abschnitt der West-Ost-Verbindung, der weiter bis nach Prag verlief. Er diente Handwerkern, Kaufleuten, Kriegsheeren und Pilgern und gewann so früh an überregionaler Verkehrsbedeutung. Historischen Aufzeichnungen zu Folge gab es die Handelsroute bereits vor 1359.

Quelle: <https://www.fraenkische-schweiz.com/detail/id=5f13fd96d5e6be051d0a8301>

Mit **Panoramablicken** rundum bis zu den Gipfeln von **Ochsenkopf** und **Schneeberg** im Fichtelgebirge wanderst du anschließend abwärts, an **Sandsteinfelsformationen** vorbei und weiter auf dem **Fränkischen Gebirgsweg** , der von links dazustößt, hinauf zur **Neubürg** mit **internationaler LandArt** auf dem **Hochplateau**.



Skulptur von NaturKunstRaum Neubürg (VGN, Regionalmanagement Bayreuth © VGN GmbH, Regionalmanagement Bayreuth)

### Neubürg & NaturKunstRaum

Die Neubürg ist ein 587 m hoher, im Vorland der Frankenalb gelegener, Tafelberg. Von der Hochfläche bietet sich ein 360 Grad-Rundumblick über Bayreuth bis zum Fichtelgebirge oder weit in die Fränkische Schweiz hinein. Das Plateau besteht aus gebankten Kalksteinen des unteren Weißen Juras. Im westlichen Teil gehen diese in die sogenannte Riff-Fazies über. Deren Gesteine sind aus ehemaligen Riffen hervorgegangen. Viele der bizarren, "knorrigen" Felsen der Fränkischen Schweiz gehören dieser Riff-Formation an.


Oben schufen im NaturKunstRaum Neubürg internationale Künstlerinnen und Künstler LandArt vom Feinsten.

Quellen: <https://www.fraenkische-schweiz.com/detail/id=5f57738d5f7f9b38066ef3e3> und [https://www.geopark-bayern.de/de/TdM/06\\_Neubuerg.html](https://www.geopark-bayern.de/de/TdM/06_Neubuerg.html)



NaturKunstRaum Neubürg (© VGN GmbH, Regionalmanagement Bayreuth)

Bei der **Station Kumulus - Bindeglied zwischen Himmel und Erde** folgst du dem Rundweg nach links und umrundest den Tafelberg im Uhrzeigersinn.

An der **Station Windlöffel** geht es abwärts und mit der Markierung  durch **Nadelwälder** und über **Wiesenhänge**, an der **St. Rupert-Kapelle** vorbei, nach **Obernsees** mit **Barockgarten** und **Therme** – dem Ziel der Tour.

### Barockgarten Obernsees

Sowohl die Markgrafen als auch die Barone von Aufseß weilten zur Jagd in Obernsees. Das Pfarrhaus diente ihnen dabei als Jagdschlösschen. Zu dieser Zeit wurde auch die barocke Gartenanlage geschaffen. Durch den Verschönerungsverein Obernsees wurde 1989 der Barockgarten mit dem Pavillon wieder hergerichtet und ist heute der Öffentlichkeit zugänglich.

Quelle: <https://www.fraenkische-schweiz.com/detail/id=5f57738e5f7f9b38066ef3e7>

An der **Bushaltestelle Mistelgau, Obernsees Ortseingang** bringen dich die **Buslinien 375 oder 376** wieder zurück nach Bayreuth und zu den Anschlüssen in den Verbundraum.

### Einkehren

Bitte informiere Dich in Deinem eigenen Interesse vorab über die

aktuellen Öffnungszeiten und Ruhetage. Korrekturen können an [freizeit@vgn.de](mailto:freizeit@vgn.de) gemailt werden.

### Gasthaus Zur Eisenbahn

St.-Rupertus-Str. 3  
Oberlsees  
Tel: 09206 202

### Gastronomie in der Therme Oberlsees

weiter dem fränkischen Gebirgsweg folgend (separater Seiteneingang)

Oberlsees

Tel: 09206 99300-10

[www.therme-oberlsees.de](http://www.therme-oberlsees.de)

kein Ruhetag; Bushaltestelle: Oberlsees Therme (am Parkplatz)

## Fehler in der Tourenbeschreibung?

Korrekturen können an [freizeit@vgn.de](mailto:freizeit@vgn.de) geschickt werden. Für jede Mithilfe, unsere Tipps so aktuell wie möglich zu halten, besten Dank!

## VGN-App

VGN Fahrplan & Tickets für Android und iOS - mit Fahrplanauskünften, Fußwegekarten und Preis- und Tarifangaben für die gewählte Verbindung.

[www.vgn.de/app](http://www.vgn.de/app) oder in den App Stores






---

<http://www.vgn.de/wandern/neubuerg/>

Copyright VGN GmbH 2026



**Legende:**

-  Linien 375, 376 und 396 mit Haltestellen
-  Wanderweg
-  Sehenswürdigkeit
-  Aussichtspunkt
-  Einkehrmöglichkeit
-  Punkt im Höhenprofil



Stand: 01/2010



Verkehrsverbund Großraum Nürnberg