

## Schluchten & Schlösser im Coburger Land

**R** Mönchröden → Einberger Schweiz →  
→ Einberg → Oeslau → Schloss Rosenau →  
Rödental **R**



Verkehrsverbund Großraum Nürnberg

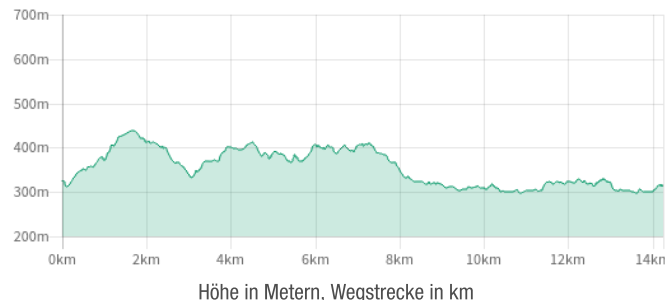
204

Stand: 6.3.2025

# Schluchten und Schlösser im Coburger Land | Tour 204

Entfernung: ca. 14 km, Dauer: ca. 3,5 Std.

## Höhenprofil



## Vorwort

Verwunschene Waldwege in der Einberger Schweiz, Schluchtausblicke, Glaskultur, ein Residenzschloss und Brauereigenuss.

Das bietet diese rund 14 Kilometer lange Tour durchs Coburger Land, die mit dem **R** ab Nürnberg, Forchheim oder Bamberg bequem erreichbar ist.

**Highlights** der Tour sind u.a.:

- Rhätsandstein-Blockmeere in der Einberger Schweiz
- Pittoresk: Saulochklamm
- Neugotisches Residenzschloss Rosenau
- Europäisches Museum für Modernes Glas
- Sandsteinbrocken Teufelskanzle

## Wegbeschreibung

Vom Start der Wanderung am Bahnhof in **Mönchröden** folgt die Route der Markierung zunächst steil hinauf zum ehemaligen **Benediktinerkloster Mönchröden** und dann auf dem **Naturlehrpfad am Weinberg** zum **Aussichtspunkt Horeb Johannisfeuer**.

Vor der Infotafel geht es links ab, auf dem weiter bis nach Rothenhof.

Hier biegst du an der Straße links ab – ohne Markierung. Nach der Gaststätte rechts in die Straße Schlossgarten und an idyllischen **Bauerngärten** vorbei hinab in den Talgrund via in den Wald hinein, um am Querweg nach links abzubiegen. Nach einem Wegstück ohne Markierung erreichst du links die **Thieracher Hütte**, dann den **Thieracher Garten**.



Rinderherde am Wegesrand (© VGN / Büscher)

Hier biegst du am **WW** Sauloch 0,7 km links ab und folgst der Route an Rhätsandsteinformationen hinab bis zum **Sauloch**.



### Saulochklamm

Meterhohe Felsen, die pittoresk in die Laubwaldlandschaft der Einberger Schweiz ragen. Die sogenannten Saulöcher in der gleichnamigen Klamm rahmen die Schlucht ein, unten plätschert ein Bach.

Quelle: [roedental.de](http://roedental.de)



Einberger Schweiz (© Ulrich Büscher)



Auf der Holzterrasse steigst du nach oben, rechts ab mit  und dann dem  folgend durch Kiefernwälder und an Felskolossen vorbei.

Der Weg führt weiter an der Sandgrube, am Ehrenmal und dem Felsbrocken **Teufelskanzle** vorbei bis zum **Teufelsbrünnle**.

### Teufelskanzle

Um den mächtigen Sandsteinblock rankt sich eine uralte Legende. Hier soll einst ein Einsiedler gewohnt haben, dem des Nachts hier wundersam das spätere Kloster Mönchröden erschien.

Quelle: [stadtdgeschichte-coburg.de](http://stadtdgeschichte-coburg.de)

Am Schotterweg oberhalb des Brunnens rechts abbiegen, um dann geradeaus der Markierung  zu folgen. Diese führt zum Querweg mit  und weiter nach **Einberg**.

Für historisch Interessierte gibt es hier die **Kirche St. Marien**, eine der ältesten evangelischen Kirchen im Landkreis Coburg.

Und für Genuss-Suchende: die historische **Domäne Oeslau mit Biergarten**.

Über die Badergasse und Kronacher Straße erreichst du den Bahnhof Rödental. **Achtung:** Hier gibt es keine Unterführung zu den Gleisen und die Bahnschranken schließen mehrere Minuten vor der Abfahrt.



Apfelbäume am Wegesrand (© VGN / Büscher)

### Verlängerung der Tour zum Schloss Rosenau:

Dazu einfach am Bahnübergang die Brücke überqueren und mit  und  **Fußweg zum Schloss Rosenau** folgen



Schloß Rosenau – Unterwegs am Residenzschloß Rosenau (© VGN / Hermes)



### Schloss Rosenau

Das Schloss inmitten des nach englischem Vorbild gestalteten Landschaftsparks war das Lieblingsschloß Queen Victorias, die von 1837 bis 1901 Königin des Vereinigten Königreichs Großbritannien und Irland war. Hier wurde Prinz Albert von Sachsen-Coburg und Gotha, der spätere Ehemann von Queen Victoria, geboren.

Quelle: [schloesser.bayern.de](http://schloesser.bayern.de)

Durch den Schlosspark führt die Route vorbei am **Europäischen Museum für Modernes Glas** und der **Orangerie** – hinauf zum Schloss selbst.



Glaskunst (© VGN / Büscher)

Von hier aus sind es ca. 20 Minuten zurück zum **Bahnhof Rödental** mit Anschlüssen in den Verbundraum.

## Einkehren

Bitte informiere Dich in Deinem eigenen Interesse vorab über die aktuellen Öffnungszeiten und Ruhetage. Korrekturen können an [freizeit@vgn.de](mailto:freizeit@vgn.de) gemailt werden.

## Rödental

### Biergarten Oeselau

Kronacher Straße 2  
96472 Rödental

### Der Grosch Gasthof Brauerei

Oeslauer Str. 115  
96472 Rödental  
Tel: +49 9563 7500  
E-Mail: [info@der-grosch.de](mailto:info@der-grosch.de)  
[der-grosch.de](http://der-grosch.de)

### Gasthof Sauerteig

Oeslauer Straße 100  
96472 Rödental  
Tel: +4995631220  
[gasthof-sauerteig.de](http://gasthof-sauerteig.de)

### Gaststätte Kleinlein in Einberg

Rothenhoferstraße 1  
96472 Rödental  
Tel: 099563 307793

### Parkrestaurant Rosenau

Rosenau 5  
96472 Rödental  
Tel: +499563 1242  
[parkrestaurant-rosenau.de](http://parkrestaurant-rosenau.de)

### Streng's Bistro & Cafe am Gleis

Bahnhofplatz 11  
96472 Rödental  
Tel: +499563308032  
[streng-roedental.de/bistro](http://streng-roedental.de/bistro)

## Rödental-Rothenhof

### Gasthof „Zur grünen Linde“

Kipfendorfer Straße 37  
96472 Rödental-Rothenhof  
Tel: 095636159

## Fehler in der Tourenbeschreibung?

Korrekturen können an [freizeit@vgn.de](mailto:freizeit@vgn.de) geschickt werden. Für jede Mithilfe, unsere Tipps so aktuell wie möglich zu halten, besten Dank!

## VGN-App

VGN Fahrplan & Tickets für Android und iOS - mit Fahrplanauskünften, Fußwegekarten und Preis- und Tarifangaben für die gewählte Verbindung.

[www.vgn.de/app](http://www.vgn.de/app) oder in den App Stores

<http://www.vgn.de/wandern/schluchtenundschloesser>

Copyright VGN GmbH 2025