


WANDERN



## Über den Steigerwaldkamm ins Weinparadies

**R** Markt Bibart → Andreas-Därr-Turm → Nenzenheim **109** → Weinparadiesscheune → Bullenheim **109**



Verkehrsverbund Großraum Nürnberg

182

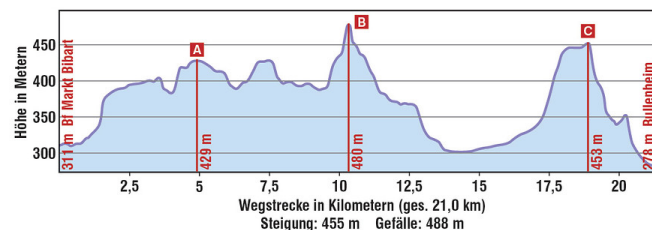
Stand: 25.4.2025

# Über den Steigerwaldkamm ins Weinparadies | Tour 182

Entfernung: ca. 21 km, Dauer: ca. 5 Std.

## Höhenprofil

Profil Gesamt



## Vorwort

Drei Aussichtstürme mit Panoramablicken in den Steigerwald, eine Kirchenburanlage, uralte Hutewälder und Winzerkultur satt in Heckenwirtschaften und Weinstuben en route. Das sind die Highlights dieser 21 km langen Tour durchs Weinparadies Franken von Markt Bibart bis Bullenheim.

Highlights der Tour sind u.a.:

- Panoramablicke von gleich drei Aussichtstürmen
- Kirchenburanlage Nenzenheim
- Kunigundenkapelle am Bullenheimer Berg
- Weinparadiesscheune mit Sonnenterasse
- Winzerkultur: Heckenwirtschaften und Weinstuben in Bullenheim

## Wegbeschreibung

Los geht es am **Bahnhof Markt Bibart**. Von Nürnberg aus bringt dich der Regionalexpress in nur 37 Minuten hin!

Mit der Markierung **Jakobsweg** verlässt du den Ort und wanderst am idyllisch gelegenen Wolfsee vorbei und entlang uralter Hutewälder zum **Aussichtsturm**

## Markt Bibart.

### Aussichtsturm Markt Bibart

Vom 20 m hohen Aussichtsturm bieten sich Rundblicke über den südlichen Steigerwald. Der Turm liegt an der Hohe Straße, einer uralten Heeresstraße, die zur Zeit der Kelten als Handelsweg von Frankfurt/Main nach Regensburg genutzt wurde.

Quelle: <https://www.wir-entdecken-bayern.de/touren/rundwanderung-in-markt-bibart-176556>



Landschaft (14.02.2020, G. Härer © VGN GmbH)

Du wanderst auf dem **Höhengrat** – immer der Markierung nach.

An der Kreuzung mit Wegweiser **N3** und **WW Nenzenheim** verlässt du den **Jakobsweg** und biegtst rechts und gleich wieder links auf **N1** ab.

Es geht bergan auf den **Iffigheimer Berg** mit einem weiteren Aussichtsturm – dem **Andreas-Därr-Turm**.

### Andreas-Därr-Turm

Der Turm wurde 1927 erbaut und ist über 18 m hoch. Sandsteine aus dem nahegelegenen Steinbruch waren ebenso wie für die Nenzenheimer Kirche das Baumaterial der unteren Hälfte der Turmes. Der Rest ist Holzfachwerk, das jetzt aber von außen durch eine Holzverkleidung geschützt wird. Oben bieten sich Rundblicke ins Fränkische Weinland zum Tannenberg, Bullenheimer Berg und Kapellberg.

Quelle: <https://www.weinparadies-franken.de/weinparadies/weinorte/nenzenheim>

Die Markierung **N1** führt dich steil bergab durch einen **Hohlweg** und am von **Bibern** bewohnten **Judensee** und **Schafsee** vorbei über **Streuobstwiesen** nach **Nenzenheim** mit seiner uralten **Kirchenburganlage**.


### Kirchenburg Nenzenheim

Eine frühmittelalterliche Siedlung gab es hier bereits vor dem Jahre 900. Erstmals urkundlich erwähnt wurde der Ort 1158. 1945 brannte mehr als die Hälfte des Ortes nieder. Reste der ursprünglichen barocken Anlage aus dem 18. Jahrhundert sind erhalten – wie der quadratische Kirchturm aus dem Spätmittelalter und das ehemalige Rathaus mit dem Torhaus von 1544 und dem Fachwerkgeschoss von 1844. Die Kirchenburganlage mit ihren dicken Außenmauern wurde erstmals 1370 genannt und hat in 3 Metern Höhe Schießscharten, die Kirchengaden (Lagerhäuser) stammen aus dem 17.–19. Jahrhundert.

Quelle:

[www.weinparadiesfranken.de/weinparadies/weinorte/nenzenheim](http://www.weinparadiesfranken.de/weinparadies/weinorte/nenzenheim)

In der **Ortstmitte** hält die **VGN-Freizeitlinie Bocksbeutel-Express 109**.

Weiter geht es mit der Markierung **Weinparadiesweg**  in Richtung des **Bullenheimer Bergs**. Am Eingang der Weinberge verlässt du den **Weinparadiesweg** und folgst der Markierung **Steigerwaldpanoramaweg/TraumRunde** in Richtung **Kapellberg-Turm**.

An einem **kleinen See** vorbei und der Markierung **TraumRunde** hinterher zum **Kapellberg-Turm**.

Anschließend wanderst du weiter auf der Markierung **TraumRunde** zur **Kunigundenkapelle**.

### Kunigundenkapelle

Bis ins 18. Jahrhundert diente die Ruine als Wallfahrtsort. Die Kapelle ist nach der Kaiserin Kunigunde (980 bis 1033) benannt. Der Legende nach verirrte sich die Kaiserin auf einer Reise von Bamberg nach Würzburg nachts in den dunklen Wäldern um den Frankenberg. Da gelobte sie, an der Stelle, an der ihr Gott das erste Anzeichen einer menschlichen Wohnung zeigte, eine Kapelle errichten zu lassen. Gleich darauf zeigte sich ein Licht und sie hörte die Glocke von Bullenheim.

Auf dem Bergvorsprung ließ sie daraufhin eine Kapelle zum Zeichen der Errettung errichten.

Quelle:

<https://www.ippesheim.de/leben-und-erleben/sehenswuerdigkeiten/kunigundenkapelle>

Die Markierung **TraumRunde** führt dich nun zur **Winzertreppe** mit Abzweig **Weinparadiesscheune**.



**Weinparadiesscheune** (14.02.2020, Weinparadies Franken © Weinparadies Franken)

### Weinparadiesscheune

Das Restaurant Weinparadiesscheune wurde von den 5 Weinparadiesgemeinden errichtet. Symbolisch steht sie genau auf der Grenze zwischen Unter- und Mittelfranken, oberhalb der Weinberge von Bullenheim und Seinsheim – idyllisch zwischen Waldrand und Weinbergen gelegen. Alle drei Monate wechselt die Weinkarte mit lokalen Weinen.

Quelle: [www.weinparadies-scheune.de](http://www.weinparadies-scheune.de)

Über den **Bergweg** steigst du schließlich hinab nach **Bullenheim** – dem Ziel der Tour – mit **weiteren Winzerstuben und Weinkultur-Highlights**.

Von der **Haltestelle Rathaus** aus bringt dich die **VGN-Freizeitlinie Bocksbeutel-Express 109** wieder zurück zu den Anschlüssen im Verbundraum.

### Weitere Infos und Veranstaltungshinweise:

Weinparadies Franken

Schlossplatz 1

97258 Ippesheim

Telefon 09339 991565

[www.weinparadies-franken.de](http://www.weinparadies-franken.de)



### GENUSSTOUR DURCH KLEINE FLUSSTÄLER, URFRÄNKISCHE DÖRFER UND WEINBERGE

Vom südlichen Steigerwald ins Aisch- und Zenntal:  
Neustadt - Bad Windsheim - Markt Erlbach



### WEINGENUSS UND WEITBLICKE IM WEINPARADIES FRANKEN I TOUR 181

Weigenheim - Kapellberg - Marbacher See - Ruine Hohenlandsberg - Schlossmühle - Reusch

## Einkehren

Bitte informiere Dich in Deinem eigenen Interesse vorab über die aktuellen Öffnungszeiten und Ruhetage. Korrekturen können an [freizeit@vgn.de](mailto:freizeit@vgn.de) gemailt werden.

## Bullenheim

### „Wengertsstübla“ Weinbau Schwemmer

Bullenheim 176  
97258 Bullenheim  
Tel: 09332 1406 oder 09339 99026

### Johannesstuben Frank Schmidt

Bullenheim 157  
97258 Bullenheim  
Tel: 09339 407 oder 09339 1340  
Freitag geschlossen

### Weinbau Gerhard Mann

Bullenheim 96  
97258 Bullenheim  
Tel: 09339 604

### Weingut Kistner

Bullenheim 61  
97258 Bullenheim  
Tel: 09339 342  
[www.weingut-kistner.de](http://www.weingut-kistner.de)

### Weinparadiesscheune

Weinparadiesscheune 1  
97258 Bullenheim  
Tel: 09339 989680  
E-Mail: [weinparadiesscheune@gmx.de](mailto:weinparadiesscheune@gmx.de)

[www.weinparadies-scheune.de](http://www.weinparadies-scheune.de)

Mittwoch-Freitag ab 13 Uhr  
Am Wochenende ab 12 Uhr

### Winzerhof Reinhard Schmidt

Bullenheim 158  
97258 Bullenheim  
Tel: 09339 520  
[www.schmidt-winzerhof.de](http://www.schmidt-winzerhof.de)

### Winzerstube und Gästehaus Dürr

Bullenheim 73  
97258 Bullenheim  
Tel: 09339 1436  
[www.weinbau-duerr.de](http://www.weinbau-duerr.de)

## Fehler in der Tourenbeschreibung?

Korrekturen können an [freizeit@vgn.de](mailto:freizeit@vgn.de) geschickt werden. Für jede Mithilfe, unsere Tipps so aktuell wie möglich zu halten, besten Dank!

## VGN-App

VGN Fahrplan & Tickets für Android und iOS - mit Fahrplanauskünften, Fußwegekarten und Preis- und Tarifangaben für die gewählte Verbindung.

[www.vgn.de/app](http://www.vgn.de/app) oder in den App Stores

---

[http://www.vgn.de/wandern/steigerwaldkamm\\_weinparadies](http://www.vgn.de/wandern/steigerwaldkamm_weinparadies)

Copyright VGN GmbH 2025