



## Unentdecktes im Obermain-Jura

Michelau i. OFr. → Marktzeuln → Redwitz a. d.  
 Rodach → Felsenlabyrinth → Burgkunstadt



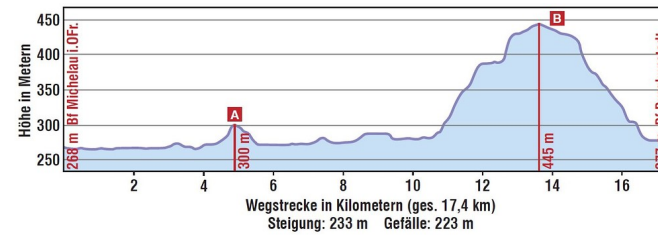
Verkehrsverbund Großraum Nürnberg

178

# Outdoor-Abenteuer im Obermain-Jura | Tour 178

Entfernung: ca. 17 km, Dauer: ca. 4,5 Std.

## Höhenprofil



## Vorwort

Korblechte-Historie, Felsenlabyrinth-Faszination, Höhlen-Expeditionen, die "Schuhstadt am Obermain" Burgkunstadt und dazwischen etliche Seen-Panoramen, Main-Ausblicke und Natur satt.

Das sind die Highlights dieser 17 km langen Tour von Michelau nach Burgkunstadt.

**Highlights** der Tour sind u.a.:

- Deutsches Korbmuseum Michelau
- Wandern am Wasser: Main & mehrere Seen
- Felsenlabyrinth Ebnetter Felsenkeller
- Franzens- und Jakobshöhle
- "Schuhstadt am Obermain" Burgkunstadt

## Wegbeschreibung

Die Tour startet am **Bahnhof Michelau** - ab **Lichtenfels** bringt dich der in nur 15 Minuten hin!

Du folgst der **Bahnhofstraße** über den Main Richtung Ortskern, vorbei am **Deutschen Korbmuseum**.

**Sparen mit deinen VGN-Bonuszielen:**



### • Flechtkunst aus aller Welt im Deutschen Korbmuseum

Bei Bonuszielen erhältst du Rabatt auf Eintritts- oder Mietpreise.

Mehr Infos unter [vgn.de/bonusziele](https://vgn.de/bonusziele).

### Deutsches Korbmuseum

Die Lichtenfelser Umgebung ist bekannt für ihre Korbflechthistorie. Mit rund 2000 Exponaten aus aller Welt in 26 Ausstellungsräumen ist das Deutsche Korbmuseum im Ortsteil Michelau einzigartig in Europa.

Es verbindet die Geschichte des Flechthandwerks und des Korbandels mit dem lebendigen, modernen Handwerk von heute in Sonderausstellungen, Flechtvorführungen und Flechtkursen.

Quelle: [korbmuseum.de](https://korbmuseum.de)

### Deutsches Korbmuseum

Bismarckstraße 4, 96247 Michelau i. OFr.

Tel. 09571 83548

E-Mail: [info@korbmuseum.de](mailto:info@korbmuseum.de)

[www.korbmuseum.de](https://www.korbmuseum.de)




**Deutsches Korbmuseum Innenraum** (06.02.2020, B. Hücke © Deutsches Korbmuseum)

Die Route führt weiter am Main nach Osten – du orientierst dich am Wegezeichen des **Jakobswegs** .

Zwischen **Rudufensee** und Main wanderst du nach **Schwüritz**.

Am Ortseingang biegt die Markierung nach links ab, du folgst aber dem Uferweg weiter – geradeaus in die **Michelauer Straße**.

Ein Stück weiter stößt der Weg wieder auf die Markierung , die dich auf der **Schwüribitzer Straße** nach **Marktzeuln** hinein bringt.



**Rudufensee** (15.06.2019, S. Dassler © VGN GmbH)

Durch den Ort hindurch – du überquerst die Rodach und folgst dem Weg hinter der Brücke gleich links am Fluss entlang, dann links erneut über die Rodach und am Abzweig rechts – der Markierung **Drei-Flüsse-Weg** hinterher.

Die Route führt am See **Obere Altung** vorbei. An der Kreuzung hältst du dich rechts und wanderst nach **Redwitz a. d. Rodach** hinein.

Weiter geht es auf der **Kronacher Straße**, dann links in die **Siemensstraße**, rechts in die **Weiherdammstraße** und gleich links in die **Lindenstraße**.

Danach nochmals links in die **Unterlangenstadter Straße**, dann scharf rechts in die Straße **Am Posten** und vor zur Unterführung.

Die **Bahngleise** werden unterquert, danach links in einen geschotterten Weg.

Dieser macht einen Rechtsbogen und leitet dich über die Hauptstraße.

Ab hier folgst du den Wegzeichen ,  und  in den **Redwitzer Wald**.



**Rathaus in Marktzeuln** (15.06.2019, S. Dassler © VGN GmbH)

An der Gabelung der Markierung  hinterher bis zum **Felsenlabyrinth Ebnether Felsenkeller**.

### **Ebnether Felsenkeller**


Das Felsenlabyrinth besteht aus einer Vielzahl von in Sandstein gemeißelten Felsenkellern im Hangwald westlich von Ebnet. Die Sandsteinsichtstufe zerfällt entlang weit geöffneter Klüfte in über 1000 große Felsblöcke.

Das Areal wird daher auch als Felsenlabyrinth bezeichnet. Zwischen den Felsenkellern gibt es mit der Jakobs- und der Franzeshöhle zwei natürliche Höhlen. In einem großen Felsblock im östlichen Teil der Keller ist an der Seite eine Treppe und auf der flachen Spitze eine Opfermulde eingemeißelt.

Quelle: [wikipedia.de](https://www.wikipedia.de)



**Letztes Stück nach Burgkunstadt** (15.06.2019, S. Dassler © VGN GmbH)

Mit  geht es weiter, am **Feslentor** und **Aussichtspunkten** vorbei, nach **Burgkunstadt** hinein – dem Ziel der Tour.

Hier gibt es etwa das **Deutsche Schustermuseum** mit **Museumscafé Kunibert** zu besichtigen.

### **Deutsches Schustermuseum**

Seit dem ausgehenden Mittelalter gab es in Burgkunstadt ein bedeutendes

Schuhmacherhandwerk und verschaffte der Stadt den Spitznamen „Schuhstadt am Obermain“. In der Blütezeit fanden 2.300 Menschen in den Fabriken Arbeit, die bis zu 12.000 Schuhe am Tag produzierten.

Dem Konkurrenzdruck aus dem Ausland hielt die Schuhindustrie aber nicht stand. 1990 schloss als letzte Produktionsstätte die Firma Obermain ihre Tore, 1993 richtete die Stadt das Deutsche Schustermuseum ein.


Quelle: [deutsches-schustermuseum.de](https://www.deutsches-schustermuseum.de)

### **Deutsches Schustermuseum**

Marktplatz 10, 96224 Burgkunstadt

Tel. 09572 4703

[www.deutsches-schustermuseum.de](https://www.deutsches-schustermuseum.de)

Am **Bahnhof Burgkunstadt** hast du Anschluss an die Züge des  -Verkehrs.

**Mehr Informationen auch bei:**

Tourismusregion Obermain • Jura  
c/o Landratsamt Lichtenfels  
Kronacher Str. 28–30, 96215 Lichtenfels  
Tel. 09571 18283  
E-Mail: [info@obermain-jura.de](mailto:info@obermain-jura.de)  
[www.obermain-jura.de](http://www.obermain-jura.de) oder [www.facebook.com/obermainjura](https://www.facebook.com/obermainjura)

## Einkehren

Bitte informiere Dich in Deinem eigenen Interesse vorab über die aktuellen Öffnungszeiten und Ruhetage. Korrekturen können an [freizeit@vgn.de](mailto:freizeit@vgn.de) gemailt werden.

## Burgkunstadt

### Asia-Imbiss „Scharfer Ingwer“

Weihersbach 5  
96224 Burgkunstadt  
Tel: 09572 609719

### Bäckerei-Konditorei-Café Willaschek

Plan 8  
96224 Burgkunstadt  
Tel: 09572 2597  
[willascheks.de](http://willascheks.de)

### Bahnhofstüberl

Am Bahnhof 1  
96224 Burgkunstadt  
Tel: 09572 2508

### Brauerei-Gaststätte Günther

Kulmbacher Str. 36  
96224 Burgkunstadt  
Tel: 09572 9261

### Hotel-Gasthof Drei Kronen

Lichtenfelser Str. 24  
96224 Burgkunstadt  
Tel: 09572 386050  
[hotel-3kronen.de](http://hotel-3kronen.de)

### Restaurant Santorini, Griech. Spezialitäten

Bahnhofstraße 22  
96224 Burgkunstadt  
Tel: 09572 1559  
[santorini-burgkunstadt.de](http://santorini-burgkunstadt.de)

### Russischer Hof

Dr.-Sattler-Str. 1  
96224 Burgkunstadt  
Tel: 09572 6095558

## Michelau

### Biergarten „Zum Stern“

Trieber Weg 2  
96247 Michelau  
Tel: 0151 22318719

### Gasthof Finkenhof

Bahnhofstr. 22  
96247 Michelau  
Tel: 09571 8270

## Redwitz a. d. Rodach

### Gasthof Wolga

Weierdammstr. 19  
96257 Redwitz a. d. Rodach  
Tel: 09574 4811

### Gutshofschänke

Kirchberg 24

96257 Redwitz a. d. Rodach  
Tel: 09574 6541957  
E-Mail: [info@gutshofschaenke.de](mailto:info@gutshofschaenke.de)  
[gutshofschaenke.de](http://gutshofschaenke.de)

### Pizzeria Bei Antonio

Am Markt 12  
96257 Redwitz a. d. Rodach  
Tel: 09574 4528

## Fehler in der Tourenbeschreibung?

Korrekturen können an [freizeit@vgn.de](mailto:freizeit@vgn.de) geschickt werden. Für jede Mithilfe, unsere Tipps so aktuell wie möglich zu halten, besten Dank!

## VGN-App

VGN Fahrplan & Tickets für Android und iOS - mit Fahrplanauskünften, Fußwegekarten und Preis- und Tarifangaben für die gewählte Verbindung.

[www.vgn.de/app](http://www.vgn.de/app) oder in den App Stores

---

[http://www.vgn.de/wandern/unentdecktes\\_im\\_obermain-jura](http://www.vgn.de/wandern/unentdecktes_im_obermain-jura)

Copyright VGN GmbH 2026