



S R U Tram Bus

Weiher, Wald und Wallburg

989 1154 Trossenfurt Aurachbrücke ▶
Tretzendorf ▶ Eltmann ▶
Ebelsbach R15 952 1158

167



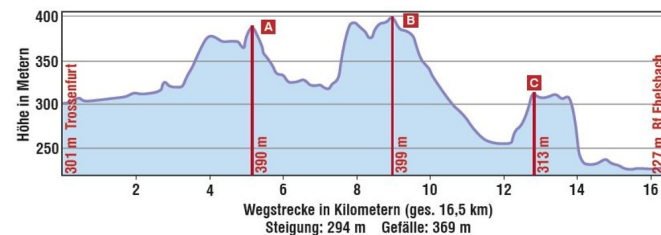
Verkehrsverbund Großraum Nürnberg

Stand: 13.5.2025

Weiher, Wälder und Wallburg: Über die Haßberge zum Main I Tour 167

Entfernung: ca. 16,5 km, Dauer: ca. 4,5 Std.

Höhenprofil



Vorwort

Weiher-Weiten mit Graureihern und einem Erlebnispfad mittendrin. Main-Ausblicke und Wald-Tiefen. Haßberg-Panoramen und der imposante Turm der Ruine Wallburg. Das sind die Highlights dieser Rund 16 km langen Tour von Trossenfurt über Eltmann nach Ebelsbach.


Highlights der Tour sind u.a.:

- Weiherlandschaften mit Graureihern
- Erlebnispfad Tretzendorfer Weiher
- Romanvorlage Dachsbauhütte
- Historischer Turm Wallburg
- Ausblicke auf und über den Main

Wegbeschreibung

Los geht es an der Bushaltestelle **Trossenfurt Aurachbrücke**. Hin bringt dich die Buslinie 989 ab Bamberg Bahnhof.

Auf der **Conrad-Vetter-Straße** wanderst du Richtung Dorfzentrum, dann rechts in die **Raiffeisenstraße** und jenseits der Aurach gleich links in den **Forellenweg**, an einer überwachsenen **Ruine mit**

Marienstatue vorbei an der Kreuzung vor dem See rechts mit der Markierung Steigerwald-Panoramaweg  weiter in die Seestraße und an der Aurach entlang.

Es geht vorbei an einem **alten Wehr**, mit Blick auf die **Unteren Tretzendorfer Fischweiher** - vielleicht entdeckst du die hier ansässigen **Graureiher**.

Naturschutzgebiet Tretzendorfer Weiher

Der zwischen Unterschleichach und Tretzendorf gelegene Talabschnitt der Aurach wurde 1993 mit einer Größe von 201 ha zum Naturschutzgebiet ausgewiesen. In den hier vorkommenden, besonderen Lebensraumtypen finden zahlreiche Tier- und Pflanzenarten ein Zuhause. So beherbergt der Talabschnitt mit seinem naturnahen Bachlauf, den Hang- und Auwäldern, Feuchtwiesen und Fischteichen eines der bedeutendsten Amphibienvorkommen Unterfrankens. Selten gewordene Vertreter wie Laubfrosch und Kammmolch sind hier heimisch.

Quelle: www.oberaurach.de/erlebnispfad-tretzendorfer-weiher



Tretzendorfer Weiher (18.02.2019, VGN S.Daßler © VGN GmbH)

Du folgst dem **Erlebnispfad Tretzendorfer Weiher** an der Gabelung nach rechts.


Erlebnispfad Tretendorfer Weiher

Ein Kooperationsprojekt von Naturpark Steigerwald, Gemeinde Oberaurach, UmweltBildungsZentrum Oberschleichach und Landesbund für Vogelschutz.

An 10 Mitmach-Stationen entlang eines etwa 2 km langen Rundweges stellt er die vielfältige Tierwelt in den Lebensräumen des gleichnamigen Naturschutzgebietes vor.

Quelle: www.oberaurach.de/erlebnispfad-tretendorfer-weiher

An der nächsten Gabelung links und mit dem Wegezeichen **O2** an **Liegebänken** und der **Vogelhörstation** vorbei.

Am nächsten Abzweig scharf links und der Markierung  zur **Dachsbaueinheit** folgen.

Die Dachsbaueinheit

Hier spielt sich ein großer Teil des Romans „Die Nacht steht um mein Haus“ des Schriftstellers und Kirchenkritikers Karl-Heinz Deschner (1924-2014) aus Trossenfurt ab.

Quelle: VGN



Dachsbaueinheit (18.02.2019, VGN S.Daßler © VGN GmbH)

Mit dem **Steigerwald-Panoramaweg**  geht es anschließend vorbei am **Dr. Eduard Uttenreuther Gedenkstein** und mit **Ausblicken** nach **Unterschleichach** auf dem Wegezeichen **O3** zu den **Oberen Tretendorfer Weihern**.

Am Ende der Weiher wanderst du links über die **Staatstraße** und mit **O2** in den **Spitalwald**.

An der Kreuzung mit der Markierung **Fränkischer Marienweg** nach rechts und gleich wieder links, dann rechts mit **E1** und **E2** nach **Eltmann**.

Hier biegst du rechts in die **Steigerwaldstraße** ein, wanderst in einem Linksbogen durch das Wohngebiet und biegst rechts in die **Tauberleite** ab.

Am Ende der **Tauberleite** nochmal rechts in die **Wallburgstraße** und dem Hinweisschild nach über einen kleinen Umweg zum **Eselsbrunnen**.

Eselsbrunnen

Von diesem Brunnen musste ein Esel den Wasservorrat zur Wallburg tragen, weil die Wasserleitung von der Kalkofenquelle 1642 im Schwedenkrieg zerstört wurde.


Quelle: VGN


Anschließend steigst du hinauf auf die **Wallburg**.

Wallburg

Auf dem Gelände befindet sich der Rest einer stauferzeitlichen Burganlage – der Turm entstand wohl um das Jahr 1100. Ursprünglich war die Wallburg Amtsburg des Würzburger Hochstifts. Im Bauernkrieg 1525 wurde sie zerstört, anschließend wiederaufgebaut. Nur, um dann im Dreißigjährigen Krieg wieder zerstört zu werden. Die Reste verfielen und die Burg wurde im 18. Jahrhundert als Steinbruch an die Stadt Eltmann verkauft. Beim Abbruch blieb der Turm allerdings erhalten. Heute kann der Turm besichtigt werden.

Quelle: <https://www.naturpark-hassberge.de/detail/id=66fbeb3fc97a2710991b7103>

Mit **Ausblicken auf den Main und Eltmann** steigst du hinab und wanderst mit der Markierung  über den **historischen Marktplatz**, dann über die **Mainbrücke** nach **Ebelsbach** – dem Ziel der Tour.

Das Wegezeichen  bringt dich zum **Bahnhof Ebelsbach** mit Anschluss an den Regionalverkehr.

Mehr zu Eltmann in der Tourist-Information:

Ritz: Regionales Informations- und Tourismus-Zentrum
Marktplatz 7, 97483 Eltmann
Tel. 09522 899-70, Fax 09522 899-75
E-Mail: info@ritz-eltmann.de
Internet: www.ritz-eltmann.de

Einkehren

Bitte informiere Dich in Deinem eigenen Interesse vorab über die aktuellen Öffnungszeiten und Ruhetage. Korrekturen können an frei-zeit@vgn.de gemailt werden.

Ebelsbach

Lauber garten Biergarten in Ebelsbach

Parkstraße 6
97500 Ebelsbach
E-Mail: info@lauber-garten.de
<https://lauber-garten.de/>
nur im Sommer geöffnet

Weinbau & Gasthaus Zehender Biergarten in Ebelsbach

Ob. Eichenleite 2
97500 Ebelsbach
Tel: 09522 1831

Ebelsbach (Gleisenau)

Schäfer die Waldscheune Biergarten in Ebelsbach

Kirchstraße 13
97500 Ebelsbach (Gleisenau)
Tel: 0171 9087019
E-Mail: info@schaefer-die-weinscheune.de

Eltmann

Café Bäckerei Konditorei Sauer

Schottenstr. 1
97483 Eltmann
Tel: 09522 303
E-Mail: schmerb@gmx.de
www.cafe-eltmann.de

Edi's Ristorante & Pizzeria

Kleinhenzstraße 10
97483 Eltmann
Tel: 09522 7082555
<https://edis.restaurant/>

Gasthof Weißes Kreuz

Zinkenstraße 2
97483 Eltmann
Tel: 09522 397
Fax: 09522 7083950
E-Mail: info@weisseskreuzeltmann.de
www.weisseskreuzeltmann.de

Hotel-Landgasthof Wallburg

Wallburgerstraße 1
97483 Eltmann
Tel: 09522 6011
<https://hotelwallburg.de/>

Metzgerei Hornung

Steinertsplatz 4
97483 Eltmann
Tel: 09522 7595
E-Mail: info@metzgereihornung.de
www.metzgerei-hornung.de

Pension Maintal

Steinertsplatz 2
97483 Eltmann
Tel: 09522 950350

Fax: 09522 950353
E-Mail: info@pension-maintal.de
www.pension-maintal.de

Syrtaki Griechisches Restaurant

Marktplatz 14
97483 Eltmann
Tel: 09522 3045950

Oberaurach Trossenfurt

Moserhof

Conrad-Vetter-Straße 14
97514 Oberaurach Trossenfurt
Tel: 09522 7085775
E-Mail: info@moserhof-steigerwald.de
www.moserhof-steigerwald.de

Trossenfurt

Gasthaus und Brauerei Roppelt

An der Steige 2
97514 Trossenfurt
Tel: 09522 1840
www.brauereiropgelt.de/

Fehler in der Tourenbeschreibung?

Korrekturen können an freizeit@vgn.de geschickt werden. Für jede Mithilfe, unsere Tipps so aktuell wie möglich zu halten, besten Dank!

VGN-App

VGN Fahrplan & Tickets für Android und iOS - mit Fahrplanauskünften, Fußwegekarten und Preis- und Tarifangaben für die gewählte Verbindung.

www.vgn.de/app oder in den App Stores

http://www.vgn.de/wandern/wald_weiher_wallburg

Copyright VGN GmbH 2025