


Weiches Wildbader Quellwasser und die Frankenhöhe

R 82 Rothenburg o. d. T. ▶ Linden ▶ Wildbad ▶ Langskeller ▶ Burgbernheim-Wildbad **R 8**

170



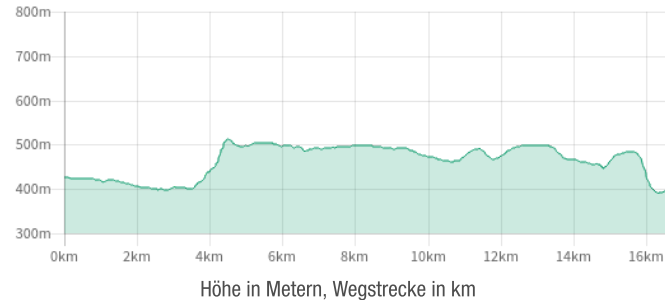
Verkehrsverbund Großraum Nürnberg

Stand: 1.7.2021

Weiches Wildbader Quellwasser und die Frankenhöhe

Entfernung: ca. 17 km, Dauer: ca. 5 Std.

Höhenprofil



Vorwort

Weiches Wildbader Quellwasser, schöne Panoramablicke über die Windsheimer Bucht und der vielfältige Mischwald auf der Frankenhöhe sind die Ziele der Tageswanderung zwischen Rothenburg o. d. T. und Burgbernheim. Ein schönes Walderlebnis im Naturpark Frankenhöhe, Erfrischung im Waldschwimmbad Nordenberg und kulinarische Genüsse im Hotel-Waldgasthof Wildbad oder das Abschlussbier im Biergarten Langskeller sind die Highlights der Tour. Dazwischen finden wir Wald- und Wiesenlandschaften mit kleinen, typisch fränkischen Dörfern. Die 17 km lange Strecke verläuft überwiegend auf Forst- und Wirtschaftswegen und ist sehr gut mit der **RB 82** zu erreichen.




Karte



Karte am Ende des Dokuments in höherer Auflösung.


Wegbeschreibung

Unser Weg startet in Rothenburg o. d. T., führt auf die Frankenhöhe zum Aussichtspunkt „Lug ins Land“ weiter am Dorf Linden und dem Waldschwimmbad Nordenberg vorbei nach Wildbad und endet in Burgbernheim-Wildbad. Der überwiegend markierte Weg verläuft durch die schönen Mischwälder sowie die weiten Felder des Naturparks Frankenhöhe. Dabei sind die Wanderpfade um den Schweinsdorfer Ranken, durch das Sumpfgebiet Hirschlache sowie durch das Tiefenbachtal die Wanderhighlights der Tour. Der Freizeittipp ist für aktive Menschen, die gerne auf leicht zu wandernden Wirtschaftswegen unterwegs sind, die ideale Tour.



Die Route führt vom **Bahnhof Rothenburg o. d. T.** links auf die Bahnhofstraße und folgt links der Querstraße „Ansbacher Straße“ über die Bahnlinie, wo sie erneut links in die Straße „Steinweg“ einbiegt. An der Gabelung links, verläuft die Straße parallel zur Bahnlinie zu einer Kreuzung mit einem Bahnübergang. An diesem schönen Hain mit einer Rastbank biegen wir rechts ab und folgen den Markierungen Wanderweg **11**, ,  und der Muschel des Jakobsweges . In weiten Bögen, immer die walddreiche Frankenhöhe im Blick, bringt uns die kleine Straße zur Kreisstraße, wo sich eine **Infotafel** zum Naturpark Frankenhöhe befindet. Hier verläuft die Tour rechts auf dem straßenbegleitenden Forstweg, unterquert die Autobahn **A7** und biegt sogleich links in den kleinen Pfad am Haus ein.

Am Querweg biegen wir links ab und ein Wirtschaftsweg leitet uns durch typisch fränkische Wiesen und Felder langsam auf die Frankenhöhe hinauf. Dabei lohnt der Blick auf die Stadt-Silhouette von Rothenburg o. d. T. und in die Windsheimer Bucht.

Am Waldrand an der Abzweigung mit einer Rastbank biegt der Pfad links ein und folgt ab hier ausschließlich der Markierung **11** (nicht den anderen Wanderwegen rechts ab) hinauf zum **Aussichtspunkt** „Lug ins Land“ mit Rastbank (dieser ist leider etwas zugewachsen) auf der Frankenhöhe. Von der Bank aus wandern wir links und laufen auf dem Querweg erneut links an der Pumpstation vorbei. Mit einem kurzen Blick auf die schöne Ebene führt die Route als Wanderweg **11** links hinein in den dichten Laubwald. An einer breiten Wegegabelung folgt die Wanderung dem linken Weg und später – an der Rechtskurve des Forstweges – geradeaus dem Wanderweg **11** als Wanderpfad in den dichten Wald hinein.

Es beginnt ein schöner Naturwanderpfad durch einen verwunschenen Wald an der Hangkante entlang um den 500 m hohen „Gipfel“ des **Schweinsdorfer Ranken**. Am Pfadende biegt die Wandertour links ab und folgt dem breiten Forstweg bis zur T-Kreuzung. Hier folgen wir dem Wasserscheiden-Weg (WsW ) nach links bis zur Straße vor der Ortschaft Linden, wo Infotafeln über die geologischen Besonderheiten informieren. Wir folgen der Straße in den Ort **Linden**.

Linden – Waldschwimmbad Nordenberg

Vom Gasthaus zurück, führt die Tour von der Hauptstraße in die Straße „Am Wolfsfeld“ und gelangt über die Felder zum Waldrand zum bekannten Wasserscheiden-Weg , welchem wir rechts ab bis nach Wildbad folgen. Am Waldrand entlang, führt die Strecke links um die Waldecke nach **Obernordenberg**, durch das Dorf zur Straßenkreuzung mit dem WsW , „Nordsee-Schwarzes Meer“. Hier folgt der Weg der Straße in Richtung Windelsbach und biegt nach dem Ort links in den Wirtschaftsweg zum Waldrand ein. Am Waldrand geht es rechts ab und zum bereits sichtbaren Biergarten „Nepermuk“ am **Waldschwimmbad**. Auf dem Weg dorthin laden Panorama-Liegen oder der Barusspfad zum Verweilen ein.



See (15.02.2019, VGN U.Buescher © VGN GmbH)

Nordenberg – Wildbad

Vom kleinen **Nonnenweiher** verläuft die Route bis Wildbad weiter auf dem Wasserscheiden-Wanderweg. Dabei führt die Tour über eine kleine Fahrstraße am Campingplatz vorbei, biegt links in den Wald ein und anschließend an der folgenden Kreuzung rechts ab. Der Weg wird schmaler und führt als Wanderpfad über Baumstümpfe und Steinplatten durch das malerische **Sumpfgelände Hirschlache** über den Wurmbach. Anschließend wird der Pfad zum Wirtschaftsweg, wendet sich nach links und steigt etwas an, um – an beeindruckenden Kiefern vorbei – auf eine asphaltierte Straße zu gelangen. Dieser folgen wir wenige Meter und biegen rechts in den Wirtschaftsweg ab. Am Querweg führt die Tour links und wir gelangen

erneut auf die Straße. Nach wenigen Schritten zweigen wir erst rechts und dann links ab. An der folgenden Kreuzung führt die Route als schöner Wanderpfad in den Wald hinein. In kleinen Bögen mit zwei Wegquerungen führt er an der Gabelung links hinab in die kleine Schlucht des **Tiefenbachs** und weiter zur Straße nach **Wildbad**. Hier verlässt die Route den Wasserscheiden-Wanderweg. Über die Straße geht es links wenige Meter zum malerisch gelegenen Hotel-Waldgasthof Wildbad. Mit der vorzüglichen Küche und der Quelle des weichen Wildbadwassers lädt dieser Ort zu einer genussvollen Pause ein.

Wildbad – Burgbernheim-Wildbad

Gut gestärkt beginnt die letzte und kurze Etappe über den Langskeller zum Bahnhof Burgbernheim.

Die Tour führt über den Parkplatz steil den nicht markierten Treppenweg hinauf. Oben stößt die Route, ca. 50 m nach der zweiten Kreuzung, auf einen schönen Wanderpfad links zum **Langskeller** mit seinem schönen Biergarten mit Panoramablick.

Zum **Bahnhof Burgbernheim-Wildbad** **RB 80** sind es nur wenige hundert Meter: Auf einem Trampelpfad über die Wiese oder auf dem Fahrweg bergab geht es geradewegs zur Bahnlinie. Zu den Zügen in Richtung Nürnberg geht es vor der Bahnunterführung links hoch zum Bahnsteig.

Natürlich lohnt sich ein Besuch des Erholungsortes Burgbernheim, einen von 100 Genuss-Orten Bayerns. Dabei gibt es im Ort noch den zweiten Haltepunkt Burgbernheim mit der **RB 81**.

Einkehren

Bitte informieren Sie sich in Ihrem eigenen Interesse vorab über die aktuellen Öffnungszeiten und Ruhetage. Korrekturen können an freizeit@vgn.de gemailt werden.

Burgbernheim

Hotel-Waldgasthof Wildbad Inh. Fam. Hofmann

Wildbad 1

91593 Burgbernheim

Tel: 09843 1321

Fax: 09843 2877

E-Mail: waldgasthof.wildbad@t-online.de

www.waldgasthof-wildbad.de

Geöffnet: 8–23 Uhr, warme Küche von 11:30–14 Uhr u. von 18–21 Uhr oder nach Vereinbarung

Sommerwirtschaft und Biergarten Langskeller

Felsenkellerstraße

91593 Burgbernheim

Tel: 09843 95920

E-Mail: langskeller@langskeller.de

www.langskeller-burgbernheim.de

Im großen Biergarten erwarten Sie die gepflegten Landwehribiere, Weine, Vesper, Kaffee und Kuchen. Besondere Angebote nach der Tageskarte – mittwochs: Schlachtschüssel. Geöffnet: Mai–Sep., Mi. u. Sa. ab 16 Uhr, Sonn- und Feiertage ab 10 Uhr.

Windelsbach

Biergarten Nepermuk

Am Waldschwimmbad 1

91635 Windelsbach

Tel: 09861 5260

Gasthof Linden

Linden 11

91635 Windelsbach

Tel: 09861 94330

www.gasthof-linden.de

Geöffnet: Mittwoch–Sonntag von 11.30–14 Uhr und von
17.30–21 Uhr, Dienstag ab 17 Uhr; Ruhetag: Montag

Fehler in der Tourenbeschreibung?

Korrekturen können an freizeit@vgn.de geschickt werden. Für jede Mithilfe, unsere Tipps so aktuell wie möglich zu halten, besten Dank!

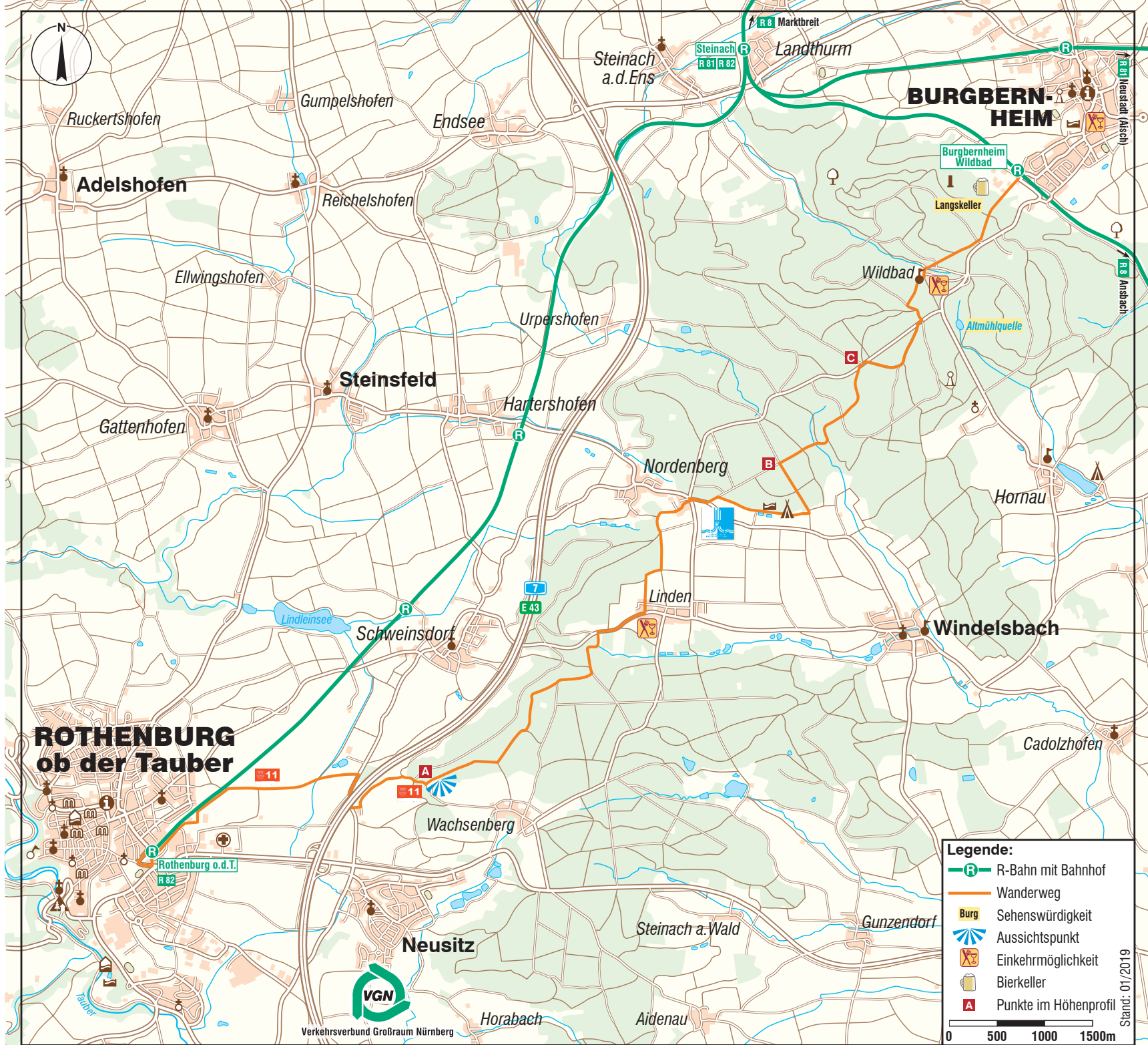
VGN-App

VGN Fahrplan & Tickets für Android, iOS und Windows Phone - mit Fahrplanauskünften, Fußwegekarten und Preis- und Tarifangaben für die gewählte Verbindung.

www.vgn.de/mobil/apps oder in den App Stores

<http://www.vgn.de/wandern/wildbad>

Copyright VGN GmbH 2021



Legende:

- R-Bahn mit Bahnhof
- Wanderweg
- Burg
- Aussichtspunkt
- Einkehrmöglichkeit
- Bierkeller
- Punkte im Höhenprofil

0 500 1000 1500m

Stand: 01/2019



**ROTHENBURG
ob der Tauber**

**BURGBERN-
HEIM**

Neusitz

Adelshofen

Steinsfeld

Wildbad

Nordenberg

Hornau

Schweinsdorf

Linden

Windelsbach

Wachsenberg

Cadolzhofen

Steinach a. Wald

Gunzendorf

Horabach

Aidenau

Ruckertshofen

Gumpelshofen

Endsee

Steinach
a.d. Ens

Landthurm

Ellwingshofen

Reichelshofen

Urpershofen

Gattenhofen

Hartershofen

Burgbernheim
Wildbad

Langskeller

Altmühlquelle

Lindleinsee

Lindleinsee

Tauber

Rothenburg o.d.T.

Horabach

Aidenau

Gunzendorf

Cadolzhofen

Hornau

Nordenberg

Wildbad

Steinsfeld

Urpershofen

Endsee

Steinach
a.d. Ens

Landthurm

Ellwingshofen

Reichelshofen

Ruckertshofen

Gumpelshofen

**ROTHENBURG
ob der Tauber**

**BURGBERN-
HEIM**

Neusitz

Adelshofen

Steinsfeld

Wildbad

Nordenberg

Hornau

Schweinsdorf

Linden

Windelsbach

Wachsenberg

Cadolzhofen

Steinach a. Wald

Gunzendorf

Horabach

Aidenau

Tauber

Rothenburg o.d.T.

Horabach

Aidenau

Gunzendorf

Cadolzhofen

Hornau

Nordenberg

Wildbad

Steinsfeld

Urpershofen

Endsee

Steinach
a.d. Ens

Landthurm

Ellwingshofen

Reichelshofen

Ruckertshofen

Gumpelshofen

**ROTHENBURG
ob der Tauber**

**BURGBERN-
HEIM**

Neusitz

Adelshofen

Steinsfeld

Wildbad

Nordenberg

Hornau

Schweinsdorf

Linden

Windelsbach

Wachsenberg

Cadolzhofen

Steinach a. Wald

Gunzendorf

Horabach

Aidenau

Tauber

Rothenburg o.d.T.

Horabach

Aidenau

Gunzendorf

Cadolzhofen

Hornau

Nordenberg

Wildbad

Steinsfeld

Urpershofen

Endsee

Steinach
a.d. Ens

Landthurm

Ellwingshofen

Reichelshofen

Ruckertshofen

Gumpelshofen

**ROTHENBURG
ob der Tauber**

**BURGBERN-
HEIM**

Neusitz

Adelshofen

Steinsfeld

Wildbad

Nordenberg

Hornau

Schweinsdorf

Linden

Windelsbach

Wachsenberg

Cadolzhofen

Steinach a. Wald

Gunzendorf

Horabach

Aidenau

Tauber

Rothenburg o.d.T.

Horabach

Aidenau

Gunzendorf

Cadolzhofen

Hornau

Nordenberg

Wildbad

Steinsfeld

Urpershofen

Endsee

Steinach
a.d. Ens

Landthurm

Ellwingshofen

Reichelshofen

Ruckertshofen

Gumpelshofen

**ROTHENBURG
ob der Tauber**

**BURGBERN-
HEIM**

Neusitz

Adelshofen

Steinsfeld

Wildbad

Nordenberg

Hornau

Schweinsdorf

Linden

Windelsbach

Wachsenberg

Cadolzhofen

Steinach a. Wald

Gunzendorf

Horabach

Aidenau

Tauber

Rothenburg o.d.T.

Horabach

Aidenau

Gunzendorf

Cadolzhofen

Hornau

Nordenberg

Wildbad

Steinsfeld

Urpershofen

Endsee

Steinach
a.d. Ens

Landthurm

Ellwingshofen

Reichelshofen

Ruckertshofen

Gumpelshofen

**ROTHENBURG
ob der Tauber**

**BURGBERN-
HEIM**

Neusitz

Adelshofen

Steinsfeld

Wildbad

Nordenberg

Hornau

Schweinsdorf

Linden

Windelsbach

Wachsenberg

Cadolzhofen

Steinach a. Wald

Gunzendorf

Horabach

Aidenau

Tauber

Rothenburg o.d.T.

Horabach

Aidenau

Gunzendorf

Cadolzhofen

Hornau

Nordenberg

Wildbad

Steinsfeld

Urpershofen

Endsee

Steinach
a.d. Ens

Landthurm

Ellwingshofen

Reichelshofen

Ruckertshofen

Gumpelshofen

**ROTHENBURG
ob der Tauber**

**BURGBERN-
HEIM**

Neusitz

Adelshofen

Steinsfeld

Wildbad

Nordenberg

Hornau

Schweinsdorf

Linden

Windelsbach

Wachsenberg

Cadolzhofen

Steinach a. Wald

Gunzendorf

Horabach

Aidenau

Tauber

Rothenburg o.d.T.

Horabach

Aidenau

Gunzendorf

Cadolzhofen

Hornau

Nordenberg

Wildbad

Steinsfeld

Urpershofen

Endsee

Steinach
a.d. Ens

Landthurm

Ellwingshofen

Reichelshofen

Ruckertshofen

Gumpelshofen

**ROTHENBURG
ob der Tauber**

**BURGBERN-
HEIM**

Neusitz

Adelshofen

Steinsfeld

Wildbad

Nordenberg

Hornau

Schweinsdorf

Linden

Windelsbach

Wachsenberg

Cadolzhofen

Steinach a. Wald

Gunzendorf

Horabach

Aidenau

Tauber